

# MESTO TRSTENÁ


Stavebný úrad

Bernolákova 96/8, 028 01 Trstená

Číslo: 1268/2024/9-9

V Trstenej, 08. 02. 2024

Vybavuje: JUDr. Gostíková



## ÚZEMNÉ ROZHODNUTIE

Mesto Trstená, ako príslušný stavebný úrad podľa § 119 ods. 3 zákona č. 50/1976 Zb. o územnom plánovaní a stavebnom poriadku (stavebný zákon) v znení neskorších predpisov a podľa článku I. § 5 písm. a) bod 1 zákona č. 608/2003 Z. z. o štátnej správe pre územné plánovanie, stavebný poriadok a bývanie a o zmene a doplnení stavebného zákona v spojení s § 27 ods. 1 zákona SNR č. 369/1990 Zb. o obecnom zriadení v znení neskorších predpisov, prerokovalo návrh na vydanie územného rozhodnutia na stavbu Námestovo – ul. Brezová, Vonkajšie verejné osvetlenie situovanú na pozemkoch parcel registra „C“ č. 1968/240, 1968/125, 1968/143, 1968/142, 1968/112 a 1968/241 (E- KN č. 6612/1) v k. ú. Námestovo, podaný navrhovateľom Mestom Námestovo, Cyrila a Metoda 329/6, 029 01 Námestovo, IČO: 00314676, posúdilo a zosúladiť stanoviská uplatnené účastníkmi konania a dotknutými orgánmi štátnej správy v konaní a **r o z h o d l o**, že podľa § 39, § 39a stavebného zákona vydáva

### r o z h o d n u t i e o u m i e s t n e n í

líniovej stavby: Námestovo – ul. Brezová, Vonkajšie verejné osvetlenie,  
na pozemkoch: parcel registra „C“ č. 1968/240, 1968/125, 1968/143, 1968/142,  
1968/112 a 1968/241 (E- KN č. 6612/1),  
katastrálne územie: Námestovo,  
obec: Námestovo,  
pre navrhovateľa: Mestom Námestovo, Cyrila a Metoda 329/6, 029 01 Námestovo,  
IČO: 00314676,

**tak, ako je to zakreslené v situácii umiestnenia stavby spracovanej na podklade kópie katastrálnej mapy katastrálneho územia Námestovo, ktorá tvorí prílohu tohto rozhodnutia.**

### **Druh, účel a stručný opis stavby:**

Účelom stavby je rozšírenie vonkajšieho verejného osvetlenia v novej lokalite určenej na výstavbu rodinných domov. Jedná sa o inžiniersku stavbu zaradenú v zmysle § 43a ods. 3 písm. i) stavebného zákona. Verejné osvetlenie bude realizované použitím technológie LED svietidiel.

Rozvodné sústavy:

Elektrický prívod do RVO 11 – 3+PEN AC, 230/400V/TN-C

Elektrické rozvody VO – 1+PEN AC, 230/400V/TN-C

Hlavné súčasti technológie verejného osvetlenia:

Druh osvetľovacej sústavy:	jednostranná
Osvetľovacie stožiare:	7 ks
Výška osvetľovacích stožiarov:	7000 mm /nadzemná časť 6000 mm/
Výložníky:	7 ks
Dĺžka použitých výložníkov:	500 mm
Svietidlá:	LED – 7ks
Výkon svietidiel:	38 W
Rozvodné zemné vedenia:	CYKY-J 4x10, trasa spolu 217 m

**Spôsob doterajšieho využitia dotknutých pozemkov:** zastavaná plocha a nádvorie, ostatná plocha.

**Projektovú dokumentáciu stavby vypracoval:** Ing. Patrik Mikušiak, autorizovaný stavebný inžinier s rozsahom oprávnenia komplexné architektonické a inžinierske služby, ev. č. 6789.

### **Pre umiestnenie a projektovú prípravu stavieb sa podľa § 39a, ods. 2 stavebného zákona určujú tieto podmienky:**

1. Stavba bude umiestnená na pozemkoch parciel registra „C“ č. 1968/240, 1968/125, 1968/143, 1968/142, 1968/112 a 1968/241 (E- KN č. 6612/1) v k. ú. Námestovo v súlade so spracovanou projektovou dokumentáciou, ktorú vypracoval Ing. Patrik Mikušiak, dátum 11/2022, arch. č. PO 22025, a to tak, ako je to zakreslené v situácii umiestnenia stavby, spracovanej na podklade kópie katastrálnej mapy katastrálneho územia Námestovo, ktorá tvorí prílohu tohto rozhodnutia.

#### **2. Požiadavky na architektonické a urbanistické riešenie:**

- v projekte pre stavebné povolenie rešpektovať základné požiadavky na stavby v súlade s § 43d stavebného zákona a so všeobecnými technickými požiadavkami na navrhovanie stavieb podľa § 47 stavebného zákona.

#### **3. Rešpektovať požiadavky dotknutých orgánov:**

**Dodržať podmienky Okresného úradu Námestovo, odbor starostlivosti o životné prostredie ako orgán štátnej vodnej správy uvedené v záväznom stanovisku č. OU-NO-OSZP-2023/003743-002 zo dňa 23. 01. 2023:**

1. Pri realizácii stavby postupovať tak, aby sa zabezpečila všestranná ochrana povrchových a podzemných vôd, ochrana podmienok ich tvorby, výskytu, prirodzenej akumulácie a obnovy ich zásob.
2. Počas realizácie stavebných prác dodržať ust. § 39 vodného zákona – vykonať také opatrenia, ktoré zabránia úniku ropných látok zo stavebných strojov, mechanizmov

a stavebných dopravných prostriedkov do podzemných a povrchových vôd a do pôdy alebo neohrozia ich kvalitu.

3. Terén okolo stavby a po ukončení výkopových prác upraviť tak, aby to podstatne neovplyvnilo miestne odtokové pomery.
4. Stavebník pred začatím stavebných prác zabezpečí vytýčenie verejného vodovodu a verejnej kanalizácie.

**Dodržať podmienky Okresného úradu Námestovo, odbor starostlivosti o životné prostredie ako orgán štátnej správy ochrany prírody a krajiny uvedené v záväznom stanovisku č. OU-NO-OSZP-2023/002545 zo dňa 12. 01. 2023:**

1. Prebytočná zemina bude využitá pri úpravách okolia stavby alebo odvezená na miesto odsúhlasené tunajším úradom.
2. Pri uskutočňovaní stavebných prác dbať na minimalizáciu akýchkoľvek negatívnych vplyvov na prírodné prostredie dotknutej lokality a širšieho okolia.
3. Po ukončení stavebných prác je potrebné terén upraviť, vrátane odstránenia zvyškov stavebného a iného materiálu v súlade s predpismi na úseku odpadového hospodárstva.

**Dodržať podmienky Okresného úradu Námestovo, pozemkový a lesný odbor, oddelenie lesného hospodárstva uvedené v stanovisku č. OU-NO-PLO2-2023/023885-003 zo dňa 22. 12. 2023:**

- výstavbou objektu a ďalšieho využitia predmetných pozemkov nedôjde k poškodeniu okolitého lesného pozemku a obhospodarovateľovi lesa nebude sťažené riadne obhospodarovanie lesného pozemku v zmysle platnej legislatívy na úseku lesného hospodárstva.

**Dodržať podmienky Slovenského pozemkového fondu uvedené v stanovisku č. SPFS80192/2023/740, SPFZ211917/2023 zo dňa 29. 11. 2023:**

1. Stavebník bude mať na dotknuté pozemky SPF najneskôr do vydania kolaudačného rozhodnutia zriadené vecné bremeno, ktoré bude zapísané v príslušnom katastri nehnuteľností, a to odplatne v prospech SPF. Súčasťou zmluvy o zriadení vecného bremena bude na náklady stavebníka vyhotovený geometrický plán podľa skutočného vedenia a uloženia stavby,
2. žiadateľ bezodkladne požiada o zriadenie vecného bremena po stavby, pričom k žiadosti o zriadenie vecného bremena je potrebné doložiť znalecký posudok (ak je rozsah vecného bremena väčší ako 200 m<sup>2</sup>), geometrický plán s vyznačením záberu vecného bremena a stanovisko SPF,
3. k realizácii stavby je potrebné stanovisko prípadného užívateľa správcu cestnej komunikácie,
4. po dokončení stavby bude pozemok SR daný do pôvodného stavu, aby mohol byť využívaný na doterajší účel. V prípade spôsobenia škôd ich stavebník odstráni na svoje náklady,
5. stanovisko SPF neoprávňuje stavebníka k terénnym úpravám na pozemku SR, ktorými sa podstatne mení vzhľad prostredia alebo odtokové pomery, k vybudovaniu komunikácie na pozemkoch SPF.

**Dodržať podmienky Okresného riaditeľstva Policajného zboru v Dolnom Kubíne, Okresný dopravný inšpektorát uvedené v stanovisku č. ORPZ-DK-ODI1-45-002/2023 zo dňa 30. 01. 2023:**

- V prípade, ak sa bude pri realizácii verejného osvetlenia zasahovať do pozemnej komunikácie, požadujeme predložiť žiadosť o stanovisko k čiastočnej uzávierke, k zvláštnemu užívaniu cesty a k projektu dočasného dopravného značenia, ktoré bude použité na zabezpečenie pracovných miest počas realizácie stavby,.
- Pred realizáciou stavby je potrebné predložiť na tunajší ODI harmonogram stavebných prác s uvedením termínom realizácie stavby.
- ODI si z dôvodu potreby zaistenia bezpečnosti a plynulosti cestnej premávky vyhradzuje právo na prípadnú úpravu alebo doplnenie dočasného DZ.
- ODI si vyhradzuje právo dodatočne stanoviť podmienky alebo uložené podmienky zmeniť, ak si to vyžiada bezpečnosť a plynulosť cestnej premávky alebo dôležitý verejný záujem.

**Dodržať podmienky spoločnosti Stredoslovenská distribučná, a. s. uvedené vo vyjadrení č. 202301-SP-0028-1 zo dňa 26. 01. 2023:**

1. Existencia elektroenergetických zariadení v majetku SSD:  
V predmetnej lokalite stavby sa nachádzajú elektroenergetické zariadenia v majetku SSD. Zakreslenú orientačnú trasu elektrických vedení v tejto lokalite vám prikladáme na situačnom výkrese ako prílohu tohto vyjadrenia. Presnú trasu podzemných káblových vedení je potrebné vytýčiť v zmysle bodu 2.2 tohto vyjadrenia.  
Dovoľujeme si Vás upozorniť, že v danej lokalite sa môžu nachádzať aj podzemné vedenia tretích osôb!
2. Všeobecné podmienky:
  - 2.1. Toto vyjadrenie je možné použiť pre účely územného konania, pre účely stavebného povolenia, ako aj pre účely ohlásenia drobnej stavby.
  - 2.2. V zmysle stavebného zákona je pre určenie presnej trasy podzemných vedení potrebné fyzicky ju vytýčiť. Presnú trasu podzemných káblových vedení v majetku SSD Vám na základe objednávky smerovanej cez aplikáciu zverejnenú na internetovej stránke [www.ssd.sk](http://www.ssd.sk) (sekcia Elektronické služby) vytýči určený pracovník strediska údržby SSD v danej lokalite.
  - 2.3. Od energetických zariadení žiadame dodržať ochranné pásmo v zmysle zákona 251/2012 Z. z. a bezpečné vzdialenosti podľa príslušných noriem STN (VN vzdušné vedenie 22 kV od krajného vodiča na každú stranu 10 metrov, VN zemné káblové vedenie a NN zemné káblové vedenie na každú stranu 1 meter), pričom pri NN vzdušných vedeniach požadujeme dodržať manipulačný technický priestor min. 1 m od krajného vodiča NN vzdušného vedenia na každú stranu. Pri realizácii výkopových prác, žiadame neporušiť celistvosť uzemňovacej sústavy. Zároveň si Vás dovoľujeme upozorniť, že v danej lokalite sa môžu nachádzať aj podzemné vedenia tretích osôb.
  - 2.4. V prípade súbehu a križovaní zemných káblových vedení žiadame dodržať manipulačný priestor min. 1 meter na každú stranu. V opačnom prípade pri opravách a rekonštrukciách našich zariadení nezodpovedáme za poškodenie vášho zariadenia.
  - 2.5. Pri manipulácii mechanizmami v blízkosti elektroenergetických zariadení SSD, ako aj pri prácach v ochrannom pásme v ich bezprostrednej blízkosti, je nevyhnuté dodržať všetky legislatívne opatrenia (vrátane ustanovení príslušných technických

noriami) týkajúce sa bezpečnosti osôb, ochrany energetických zariadení a technického zhotovenia súbehov a križovaní.

- 2.6. V prípade akéhokoľvek poškodenia elektroenergetického zariadenia je túto skutočnosť pôvodca povinný neodkladne oznámiť na tel. číslo 0800 159 000.
- 2.7. Pred zahrnutím dotknutých energetických zariadení v majetku SSD musí realizátor prizvať zástupcu SSD z príslušného strediska údržby na kontrolu zariadenia, čo potvrdia buď v „Zápise o vytýčení podzemného el. vedenia“ resp. zápisom do stavebného denníka.

**Dodržať podmienky spoločnosti Oravská vodárenská spoločnosť, a. s. uvedené vo vyjadrení č. 42/techDH/2023 zo dňa 11. 01. 2023:**

1. Pred začatím zemných prác je investor stavby povinný objednať presné vytýčenie verejného vodovodu a vodovodných prípojok u Mgr. Maslíka, ved. HS vodovodov (tel. 0905/850605) a verejnej kanalizácie u Ing. Rončáka, ved. HS kanalizácií a ČOV (tel. č. 0905 850 602).
2. Pri kladení kábla požadujeme dodržať min. ochrannú vzdialenosť od ver. vodovodu a ver. kanalizácie 1,8 m od osi potrubia na obe strany potrubia.
3. Pri križovaní našich podzemných vedení požadujeme kábel uložiť do ocelevej chráničky s presahom min. 0,5 m na každú stranu a dodržať STN 73 6005.
4. Pri osádzaní podperných bodov požadujeme od ver. vodovodu a ver. Kanalizácie dodržať min. ochrannú vzdialenosť 1,8 m od osi potrubia na obe strany potrubia.
5. Pred zásypom kolíznych miest požadujeme prizvať nášho zástupcu – Bc. Krnáč, t. č. 0905850608, Ing. M. Revaj, t. č. 0905850599 ku kontrole dodržania našich podmienok, o čom bude vykonaný zápis v stavebnom denníku.

**Dodržať podmienky spoločnosti SPP – Distribúcia, a.s. uvedené vo vyjadrení č. TD/NS/0041/2023/Šk zo dňa 11. 01. 2023:**

SPP – D, ako prevádzkovateľ distribučnej siete, podľa ustanovení zákona č. 251/2012 Z. z. o energetike a o zmene a doplnení niektorých zákonov v znení neskorších predpisov (ďalej len „Zákon o energetike“): SÚHLASÍ s vydaním stavebného povolenia na vyššie uvedenú stavbu za dodržania nasledovných podmienok:

**VŠEOBECNÉ PODMIENKY:**

- Po posúdení predloženej projektovej dokumentácie vyššie uvedenej stavby konštatujeme, že umiestenie vyššie uvedenej stavby nie je v kolízii s existujúcimi plynárenskými zariadeniami v správe SPP-D,
- stavebník je povinný pri realizácii stavby dodržiavať ustanovenia Zákona o energetike, Stavebného zákona a iných všeobecne záväzných právnych predpisov,
- stavebník je povinný rešpektovať a zohľadniť existenciu plynárenských zariadení a/alebo ich ochranných a/alebo bezpečnostných pásiem,
- ak pri zemných prácach dôjde k odkrytiu plynárenského zariadenia, stavebník je povinný kontaktovať pred zasýpaním výkopu zástupcu SPP-D (p. Jozef Kvasnica, email: jozef.kvasnica@spp-distribucia.sk) na vykonanie kontroly stavu obnaženého plynárenského zariadenia, podsypu a obsypu plynovodu a uloženia výstražnej fólie; výsledok kontroly bude zaznamenaný do stavebného denníka,
- stavebník je povinný zabezpečiť odkryté plynovody, káble, ostatné inžinierske siete počas celej doby ich odkrytia proti poškodeniu,

- prístup k akýmkoľvek technologickým zariadeniam SPP-D nie je povolený a manipulácia s nimi je prísne zakázaná, pokiaľ sa na tieto práce nevzťahuje vydané povolenie SPP-D,
- každé poškodenie zariadenia SPP-D, vrátane poškodenia izolácie potrubia, musí byť ihneď ohlásené SPP-D na tel. č.: 0850 111 727, nedodržanie tejto povinnosti môže viesť k vážnemu ohrozeniu života, zdravia a majetku verejnosti,
- upozorňujeme, že SPP-D môže pri všetkých prípadoch poškodenia plynárenských zariadení podať podnet na Slovenskú obchodnú inšpekciu (SOI), ktorá je oprávnená za porušenie povinnosti v ochrannom a/alebo bezpečnostnom pásme plynárenského zariadenia uložiť podľa ustanovení Zákona o energetike pokutu vo výške 300,- € až 150 000,- €, poškodením plynárenského zariadenia môže dôjsť aj k spáchaniu trestného činu všeobecného ohrozenia podľa § 284 a § 285, prípadne trestného činu poškodzovania a ohrozovania prevádzky všeobecne prospešného zariadenia podľa § 286 alebo § 288 zákona č. 300/2005 Z. z. Trestný zákon,
- v zmysle § 79 Zákona o energetike stavebník nesmie bez súhlasu prevádzkovateľa distribučnej siete v ochrannom pásme plynárenských zariadení vykonávať činnosti, ako ani umiestňovať stavby, kontrolné šachty, trvalé porasty apod.,
- v zmysle § 80 Zákona o energetike stavebník nesmie bez súhlasu prevádzkovateľa distribučnej siete v bezpečnostnom pásme plynárenských zariadení umiestňovať stavby,
- k technickému riešeniu navrhovanej stavby sa nevyjadrujeme.

#### OSOBITNÉ PODMIENKY:

- žiadne.

**Rozhodnutie o námietkach účastníkov konania:** v územnom konaní neboli zo strany účastníkov konania podané žiadne námietky.

**Toto rozhodnutie platí v zmysle § 40 ods. 1 stavebného zákona tri roky odo dňa nadobudnutia právoplatnosti.**

**Podľa § 40 ods. 4 stavebného zákona je rozhodnutie záväzné aj pre právnych nástupcov navrhovateľa a účastníkov konania.**

#### Odôvodnenie

Dňa 09. 01. 2024 podal stavebník Mesto Námestovo, Cyrila a Metoda 329/6, 029 01 Námestovo, IČO: 00314676 návrh na vydanie územného rozhodnutia o umiestnení líniovej stavby Námestovo – ul. Brezová, Vonkajšie verejné osvetlenie situovanú na pozemkoch parcel registra „C“ č. 1968/240, 1968/125, 1968/143, 1968/142, 1968/112 a 1968/241 (E- KN č. 6612/1) v k. ú. Námestovo. Dňom 09. 01. 2024 bolo začaté územné konanie.

Podľa § 36 ods. 1 stavebného zákona: „*Stavebný úrad oznámi začatie územného konania dotknutým orgánom a všetkým známym účastníkom a nariadi ústne pojednávanie spojené spravidla s miestnym zisťovaním. Súčasne upozorní účastníkov, že svoje námietky a pripomienky môžu uplatniť najneskoršie pri ústnom pojednávaní, inak že sa na ne neprihliadne. Stavebný úrad oznámi začatie územného konania do 7 dní odo dňa, keď je žiadosť o územné rozhodnutie úplná.*“

Podľa § 36 ods. 4 stavebného zákona: „Začatie územného konania o umiestnení líniovej stavby alebo v odôvodnených prípadoch aj zvlášť rozsiahlej stavby, stavby s veľkým počtom účastníkov konania, ako aj územného konania o využití územia, o stavebnej uzávere a o ochrannom pásme, ak sa týka rozsiahleho územia, oznámi stavebný úrad účastníkom územného konania verejnou vyhláškou. Stavebný úrad oznámi začatie územného konania verejnou vyhláškou aj v prípade, že mu účastníci konania alebo ich pobyt nie sú známi.“

Stavebný úrad listom č. 1268/2023/9-7 zo dňa 15. 01. 2024 oznámil začatie územného konania všetkým známym účastníkom konania verejnou vyhláškou, nakoľko sa jedná o líniovú stavbu a dotknutým orgánom jednotlivo a na prerokovanie predloženého návrhu nariadil na deň 06. 02. 2024 ústne pojednávanie spojené s miestnym zisťovaním. Zároveň stavebný úrad upozornil účastníkov konania a dotknuté orgány, že námietky a pripomienky k návrhu môžu uplatniť najneskôr na ústnom pojednávaní. Účastníci konania mali právo nahliadnuť do podkladov pre rozhodnutie na Mestskom úrade v Trstenej, so sídlom Bernolákova 96/8, 028 01 Trstená. Verejná vyhláška bola vyvesená na úradnej tabuli mesta Trstená a mesta Námestovo, ako aj na zverejnená na webovej stránke mesta Trstená a mesta Námestovo po dobu 15 dní. Žiadne námietky, ktoré by bránili vydaniu územného rozhodnutia, podané neboli.

K umiestneniu stavby sa písomne vyjadrili: Mesto Námestovo, Okresný úrad Námestovo, odbor starostlivosti o životné prostredie, ako orgán štátnej vodnej správy a orgán štátnej správy ochrany prírody a krajiny, Stredoslovenská distribučná, a.s., DSI DATA, a.s., SPP – distribúcia, a. s., Oravská vodárenská spoločnosť, a. s., Okresný úrad Námestovo, pozemkový a lesný odbor, oddelenie lesného hospodárstva, Okresné riaditeľstvo Policajného zboru v Dolnom Kubíne, Okresný dopravný inšpektorát, pričom ich podmienky zahrnuté v stanoviskách a vyjadreniach stavebný úrad zahrnul do podmienok rozhodnutia.

Podľa platného územného plánu mesta Námestovo, ktorý bol schválený uznesením č. 19-20/2015 zo dňa 08. 04. 2015, a ktorého záväzná časť bola schválená Mestským zastupiteľstvom v Námestove ako VZN č. 1/2015 zo dňa 08. 04. 2015 sa stavba umiestňuje v priestore vymedzenom ako plochy s prevahou bývania v rodinných domoch, čím má stavebný úrad za preukázané, že funkčné využitie navrhovaného zámeru je v súlade s platným územným plánom mesta.

Podľa § 38 stavebného zákona: „Ak nemá navrhovateľ k pozemku vlastnícke alebo iné právo, možno bez súhlasu vlastníka územné rozhodnutie o umiestnení stavby alebo rozhodnutie o využití územia vydať len vtedy, ak možno na navrhovaný účel pozemok vyvlastniť.“

Pozemky parciel registra „C“ č. 1968/125, 1968/143, 1968/142 a 1968/112 v k. ú. Námestovo, sú podľa výpisov z listov vlastníctva č. 3882 a č. 1399 vo vlastníctve navrhovateľa. Pozemok parcela registra „C“ č. 1968/240, je podľa výpisu z listu vlastníctva č. 5318 v podielovom spoluvlastníctve navrhovateľa a Slovenskej republiky, v správe Slovenského pozemkového fondu. Pozemok parcela registra „C“ č. 1968/241 (E- KN č. 6612/1) je podľa výpisu listu vlastníctva č. 1840 vo vlastníctve Slovenskej republiky, v správe Slovenského pozemkového fondu. Navrhovateľ v konaní predložil stanovisko Slovenského pozemkového fondu č. SPFS80192/2023/740, SPFZ211917/2023 zo dňa 29. 11. 2023, ktorým súhlasí s vydaním stavebného povolenia. Na základe vyššie uvedeného možno konštatovať, že navrhovateľ splnil majetkovoprávnu podmienku pre vydanie územného rozhodnutia.

Návrh bol posúdený podľa § 37 stavebného zákona, pričom bolo zistené, že umiestnenie stavby zodpovedá hľadiskám starostlivosti o životné prostredie, nie je v rozpore s verejnými záujmami a ich budúce užívanie nebude neprimerane ohrozovať alebo obmedzovať záujmy vlastníkov susedných pozemkov.

Umiestnenie vyhovuje aj všeobecným technickým požiadavkám na výstavbu a pre vypracovanie projektu boli stanovené základné požiadavky na stavby vyplývajúce z ustanovenia § 43d a ďalších ustanovení stavebného zákona ako aj príslušných právnych a technických predpisov uvedených vo výrokovvej časti tohto rozhodnutia.

Keďže boli splnené všetky podmienky a požiadavky v zmysle § 37 a nasl. stavebného zákona, ako aj ustanovenia § 3 a § 4 vyhl. č. 453/2000 Z. z., ktorou sa vykonávajú niektoré ustanovenia stavebného zákona, stavebný úrad rozhodol tak, ako je uvedené vo výrokovvej časti tohto rozhodnutia.

### **Poučenie**

Podľa § 53 a nasl. zákona č. 71/1967 Zb. o správnom konaní (správny poriadok) v znení neskorších predpisov proti tomuto rozhodnutiu možno podať odvolanie v lehote do 15 dní odo dňa jeho oznámenia.

Podľa § 42 ods. 1 stavebného zákona sa územné rozhodnutie účastníkom oznamuje doručením písomného vyhotovenia.

Podľa § 51 ods. 1 správneho poriadku sa deň doručenia považuje za deň jeho oznámenia.

Podľa § 54 správneho poriadku odvolanie sa podáva na správnom orgáne, ktorý napadnuté rozhodnutie vydal, t. j. Mesto Trstená, Bernolákova 96/8, 028 01 Trstená.

Rozhodnutie je po vyčerpaní všetkých riadnych opravných prostriedkov preskúmateľné správnym súdom podľa ustanovení správneho súdneho poriadku.

**PhDr. Ing. Magdaléna Zmarzláková**  
*primátorka mesta*

Toto rozhodnutie má povahu verejnej vyhlášky a bude v súlade s § 42 ods. 2 stavebného zákona vyvesené na úradnej tabuli mesta Trstená a mesta Námestovo a na webovej stránke mesta Trstená ([www.trstena.sk](http://www.trstena.sk)) a mesta Námestovo ([www.namestovo.sk](http://www.namestovo.sk)) po dobu 15 dní, pričom posledný deň tejto lehoty je dňom doručenia.

#### **Príloha:**

- overený situačný výkres stavby

#### **Doručuje sa**

#### **Účastníkom konania verejnou vyhláškou:**

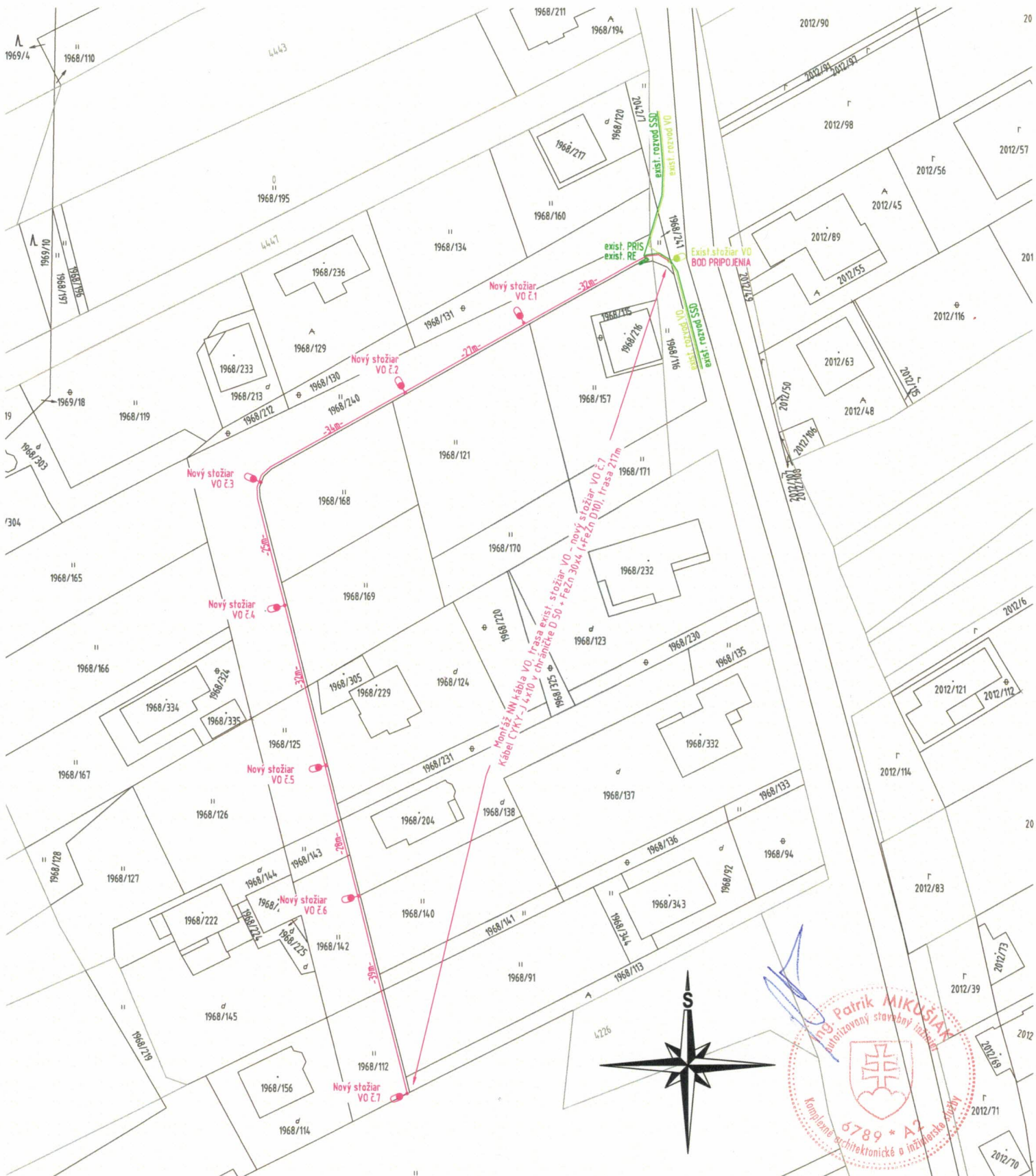
1. Mesto Námestovo, Cyrila a Metoda 329/6, 029 01 Námestovo



2. právnické osoby a fyzické osoby, ktorých vlastnícke alebo iné práva k pozemkom alebo stavbám, ako aj k susedným pozemkom a stavbám vrátane bytov môžu byť rozhodnutím priamo dotknuté

**Dotknutým orgánom:**


1. Mesto Námestovo, Cyrila a Metoda 329/6, 029 01 Námestovo
2. Okresný úrad Námestovo, odbor starostlivosti o životné prostredie, Miestneho priemyslu 571, 029 01 Námestovo – všetky zložky
3. Okresný úrad Námestovo, pozemkový a lesný odbor, oddelenie lesného hospodárstva, Červeného kríža 62, 029 01 Námestovo
4. Okresné riaditeľstvo Policajného zboru v Dolnom Kubíne, ODI, Pelhřimovská 2054/6, 026 01 Dolný Kubín
5. Stredoslovenská distribučná, a.s., Pri Rajčianke 2927/8, 010 47 Žilina
6. Slovak Telekom, a.s., Bajkalská 28, 817 62 Bratislava
7. SPP- Distribúcia, Mlynské nivy 44/b, 825 11 Bratislava
8. Oravská vodárenská spoločnosť, a.s., Bysterecká 2180, 026 80 Dolný Kubín



**Legenda značiek:**

-  Navrh. stožiar VO
-  Navrh. zemné vedenie VO
-  Exist. stožiar VO
-  Exist. zemný rozvod VO
-  Exist. zemný rozvod SSD
-  Exist. istiača rozvodná skriňa PRIS
-  Exist. elektromerový rozvážač RE
-  Katastrálna mapa KNC
-  Katastrálna mapa KNE

Celý projekt je chránený autorským zákonom. Akákoľvek manipulácia s ním vyžaduje súhlas autora projektu.

ELSPOL-SK, s.r.o., Miestneho priemyslu 1085, 029 01 Námestovo			 <b>elspol-sk</b> profesionálne a spoľahlivo
Vypracoval:	Kontroloval:	Zodp. projektant:	
Ing. J. Bublík	Ing. P. Mikušiak	Ing. P. Mikušiak	
Stavbebník:	Mesto Námestovo Cyrila a Metoda 329/6, 029 01 Námestovo		Stupeň: DRS
Stavba:	Námestovo - ul. Brezová Vonkajšie verejné osvetlenie		Formát: A4
Miesto stavby:	KÚ Námestovo		Dátum: 11/22
Obsah:	Situačný výkres stavby		Mierka: 1:1000
			Číslo listu: 01
			Číslo výkresu: 01

