

● ●
● Podľa rozdeľovníka ●

Váš list číslo/zo dňa	Naše číslo	Vybavuje/linka	Námestovo
	OU-NO-OSZP-2024/018030-003	Ing. Janka Pisarčíková/4705	06. 09. 2024

Vec

Oznámenie o strategickom dokumente „Program hospodárskeho rozvoja a sociálneho rozvoja obce Oravská Jasenica 2024 - 2033“ - zaslanie oznámenia

Obstarávateľ, Obec Oravská Jasenica, Obecný úrad, 029 64 Oravská Jasenica, IČO: 00314714 doručil dňa 04. 09. 2024 Okresnému úradu Námestovo, odboru starostlivosti o životné prostredie podľa § 5 zákona č. 24/2006 Z. z. o posudzovaní vplyvov na životné prostredie a o zmene a doplnení niektorých zákonov v znení neskorších predpisov (ďalej len „zákon EIA“) oznámenie o vypracovaní strategického dokumentu „Program hospodárskeho rozvoja a sociálneho rozvoja obce Oravská Jasenica 2024 - 2033“, ktoré Vám podľa § 6 ods. 2 zákona EIA ako dotknutej obci zasielame.

Okresný úrad Námestovo, odbor starostlivosti o životné prostredie Vás vyzýva, aby ste podľa § 6 ods. 5 zákona EIA, ako dotknutá obec informovali do 3 dní od doručenia tohto oznámenia o tomto oznámení verejnosť spôsobom v mieste obvyklým a zároveň verejnosti oznámili, kedy a kde je možné do oznámenia nahliadnuť, robiť si z neho odpisy, výpisy alebo na vlastné náklady zhotoviť kópie. Oznámenie musí byť verejnosti sprístupnené najmenej po dobu 14 dní od jeho doručenia.

Vaše písomné stanovisko k uvedenému oznámeniu podľa § 6 ods. 6 zákona EIA žiadame doručiť na adresu Okresného úradu Námestovo, odboru starostlivosti o životné prostredie, Miestneho priemyslu 571, 029 01 Námestovo najneskôr do 15 dní od jeho doručenia.

Verejnosť môže doručiť svoje písomné stanovisko na Okresný úrad Námestovo, odbor starostlivosti o životné prostredie do 15 dní odo dňa, keď bolo oznámenie zverejnené.

Uvedené oznámenie o strategickom dokumente je zverejnené na internetovej stránke Ministerstva životného prostredia, Enviroportal na adrese:

<https://www.enviroportal.sk/eia/detail/program-hospodarskeho-rozvoja-socialneho-rozvoja-obce-oravska-jasenica-1>

3 prílohy

Ing. Janka Pisarčíková

Informatívna poznámka - tento dokument bol vytvorený elektronicky

Rozdeľovník k číslu OU-NO-OSZP-2024/018030-003

Obec Ťapešovo, Ťapešovo 83, 029 51 Ťapešovo
Obec Lokca (OVM), Lokca 3, Lokca
Obec Beňadovo (OVM), Beňadovo 66, Beňadovo, -
Obec Oravské Veselé, Oravské Veselé 374, 029 62 Oravské Veselé
Mesto Námestovo (OVM), Cyrila a Metoda 329, Námestovo
Obec Vavrečka, Vavrečka, Námestovo



OZNÁMENIE O STRATEGICKOM DOKUMENTE

I. Základné údaje o obstarávateľovi

1. Názov.

Obec Oravská Jasenica

2. Identifikačné číslo.

IČO: 00314714

3. Adresa sídla.

Obecný úrad
Oravská Jasenica 126
029 64 Oravská Jasenica

4. Meno, priezvisko, adresa, telefónne číslo a iné kontaktné údaje oprávneného zástupcu obstarávateľa.

Starosta: Ing. Karol Graňák
Adresa: Obecný úrad
Oravská Jasenica 126
029 64 Oravská Jasenica

Tel: 043 / 552 51 21
Email: obec@oravskajasenica.sk starosta@oravskajasenica.sk ekonom@oravskajasenica.sk dane@oravskajasenica.sk

5. Meno, priezvisko, adresa, telefónne číslo a iné kontaktné údaje kontaktnej osoby, od ktorej možno dostať relevantné informácie o strategickom dokumente, a miesto na konzultácie.

Starosta: Ing. Karol Graňák
Adresa: Obecný úrad
Oravská Jasenica 126
029 64 Oravská Jasenica

Tel: 043 / 552 51 21
Email: obec@oravskajasenica.sk starosta@oravskajasenica.sk ekonom@oravskajasenica.sk dane@oravskajasenica.sk

Miesto na kon.: Obecný úrad
Oravská Jasenica 126
029 64 Oravská Jasenica



II. Základné údaje o strategickom dokumente

1. Názov.

Program hospodárskeho rozvoja a sociálneho rozvoja obce Oravská Jasenica 2024 – 2033 (aktualizácia)

2. Charakter.

Dokument „Program hospodárskeho rozvoja a sociálneho rozvoja obce Oravská Jasenica“ s výhľadom do roku 2033 (PHRSR) je strednodobý strategický dokument, ktorý na základe analýzy hospodárskeho a sociálneho rozvoja obce stanovuje jeho strategické ciele a priority rozvoja. Je prostriedkom na napĺňanie vízie ďalšieho smerovania rozvoja obce. Programom hospodárskeho rozvoja a sociálneho rozvoja obce Oravská Jasenica sa uskutočňuje podpora rozvoja na úrovni miestnej samosprávy s dôrazom na sociálnu, ekonomickú a kultúrnu sféru. Je to program cielených opatrení, navrhnutý pre oživenie sociálneho, ekonomického a kultúrneho rozvoja obce Oravská Jasenica, ktorý na základe výsledkov ročného hodnotenia bude priebežne aktualizovaný a doplňovaný.

Bol aktualizovaný na základe zákona Národnej rady SR č. 539/2008 Z. z. o podpore regionálneho rozvoja v znení zákona 309/2014 Z. z., ktorý definuje Program hospodárskeho rozvoja a sociálneho rozvoja obce ako strednodobý programový dokument, obsahujúci analýzu hospodárskeho a sociálneho rozvoja obce, hlavné smery jej vývoja, ustanovenie cieľov, prvoradých potrieb a úloh vo všetkých oblastiach života obce. Súčasťou programu je aj návrh jeho administratívneho a finančného zabezpečenia. Zákon stanovuje aj úlohy, týkajúce sa vypracovávania, schvaľovania, zabezpečenia plnenia a pravidelného vyhodnocovania predmetného programového dokumentu. Pri spracovaní programu boli rešpektované zásady regionálnej politiky vlády Slovenskej republiky a princípy regionálnej politiky Európskej únie zakotvené najmä v nariadení Rady (ES) č. 1266/1999 (nariadenie o štrukturálnych fondoch).

3. Hlavné ciele.

Strategický cieľ

Strategický cieľ PHRSR ako aj dielčie ciele v rámci jednotlivých politík vychádzajú z §3 Ciele podpory regionálneho rozvoja zákona č. 539/2008 Z. z. o podpore regionálneho rozvoja v znení neskorších predpisov, kde je hlavným cieľom podpory regionálneho rozvoja odstraňovať alebo zmierňovať nežiaduce rozdiely v úrovni hospodárskeho rozvoja, sociálneho rozvoja a územného rozvoja regiónov a zabezpečiť trvalo udržateľný rozvoj regiónov, zvyšovať ekonomickú výkonnosť, konkurencieschopnosť regiónov a rozvoj inovácií v regiónoch pri zabezpečení trvalo udržateľného rozvoja, zvyšovať zamestnanosť a životnú úroveň obyvateľov v regiónoch pri zabezpečení trvalo udržateľného rozvoja.

Podpora regionálneho rozvoja podľa odseku 1 je zameraná najmä na komplexné využívanie vnútorného rozvojového potenciálu územia - prírodných, kultúrnych, materiálnych, finančných, ľudských a inštitucionálnych zdrojov, podporu zavádzania nových technológií a inovácií pri rešpektovaní vnútorných špecifik regiónu, rozvoj informatizácie a digitalizácie v regióne, rozvoj hospodárstva a podnikateľského prostredia v regióne s cieľom zvýšiť jeho produktivitu, optimalizovať štruktúru hospodárstva, vytvárať nové pracovné miesta a stabilizovať ohrozené pracovné miesta, rozvoj ľudských zdrojov vrátane zvyšovania vzdelanostnej úrovne, kvalifikácie a zlepšovania prípravy detí a mladých dospelých na trh práce, predchádzanie sociálneho vylúčenia a zmierňovanie jeho negatívnych dôsledkov, podporu rovnosti príležitostí na trhu práce a podporu znevýhodnených komunit, realizáciu verejných prác podporujúcich rozvoj regiónu, zlepšenie a rozvoj sociálnej infraštruktúry regiónu, zlepšenie dopravnej a technickej vybavenosti regiónu, inžinierskych stavieb, rozvoj cestovného ruchu, medzisháttnu, cezhraničnú a medziregionálnu spoluprácu v oblasti regionálneho rozvoja v záujme trvalo udržateľného rozvoja regiónu, zachovanie identity a rozvoj kultúry a starostlivosť o kultúrne dedičstvo regiónov a sídiel, rozvoj pôdohospodárstva a rozvoj vidieka, rozvoj vidieckych oblastí a zvyšovanie kvality života na vidieku, realizáciu opatrení na ochranu,



udržiavanie a zvel'ad'ovanie životného prostredia a na obmedzovanie vplyvov poškodzujúcich životné prostredie a zlepšenie environmentálnej infraštruktúry regiónu, ochranu prírody, efektívne využívanie prírodných zdrojov regiónu a využívanie alternatívnych zdrojov energie, rozvoj občianskej vybavenosti a rozvoj služieb v regióne) zvyšovanie dostupnosti a kvality bývania, budovanie a posilňovanie štruktúr občianskej spoločnosti, rozvoj prosociálneho správania obyvateľstva, rozvoj telesnej kultúry, športu a turistiky, ochranu, podporu a rozvoj verejného zdravia, atď. Na základe analýzy súčasnej situácie a predpokladov ďalšieho rozvoja sa navrhuje pre obec Oravská Jasenica nasledovný strategický cieľ:

„Zabezpečiť trvalo udržateľný rozvoj obce Oravská Jasenica , po ekonomickej, sociálnej, kultúrnej stránke. Ekonomický, kultúrny a spoločenský rast bude zabezpečený prostredníctvom disponibilného potenciálu nachádzajúceho sa v ľudských, prírodných a ekonomických zdrojoch. Hlavné zameranie ekonomickej činnosti bude obec smerovať do ekologicky nezávadných prevádzok v oblasti drobnej výroby, lesného hospodárstva, poľnohospodárstva, cestovného ruchu, malej ekologickej výroby, pre ktoré má ideálne rozvojové predpoklady. Zabezpečiť ochranu životného prostredia (Natura 2000, vodné toky/plochy, lesy, ...) a jeho zvel'ad'ovanie hlavne v podobe rozvoja a kultivácie oddychových zón v obci, obnovy kultúrno historických pamiatok a športovo – rekreačných areálov a cykloturistických trás.“

Formulácia strategického cieľa vychádza z predpokladu, že budú vytvorené podmienky pre stabilizáciu, rozvoj a adaptáciu ekonomicky aktívnych a výkonných subjektov. Zvyšovanie výkonnosti hospodárstva na udržateľnej úrovni v dlhodobom horizonte a rast jeho konkurencieschopnosti je považované za prioritu. Zároveň však musia byť vytvorené také podmienky, aby sa nezvyšovali výdavky verejných prostriedkov, ale aby nastala ich konsolidácia za účelom podpory nových rozvojových projektov. Navrhovaná stratégia vychádza zo strategických prístupov v rámci regionálneho rozvoja, ktoré sú postavené na:

- aktivizácii nedostatočne využívaného potenciálu a podpore hospodárskeho rozvoja obce a okolia,
- rozšírení a zvýšení podielu aktivít na úrovni partnerstva,
- aktivizácii nástrojov riadenia verejných výdavkov za účelom ich zníženia.

Súbežne je však potrebné venovať pozornosť aj rozvíjaniu ľudských zdrojov. Hlavným zámerom stratégie v tejto oblasti je zapojenie viacerých subjektov a postup riešenia danej problematiky v rámci partnerstva. V oblasti vybavenia územia dopravnou infraštruktúrou sa stratégia orientuje hlavne na vybudovanie prepojenia regiónu tak, aby bola zabezpečená napojenosť na dopravné koridory v dostatočnom čase a kvalite. Okrem zlepšenia dopravnej obslužnosti sa pozornosť venuje aj rozvoju informačnej spoločnosti. Stratégia v oblasti životného prostredia je zameraná na zlepšenie situácie zavádzaním nových ekologických metód výroby energie, novým prístupom občanov k ochrane životného prostredia. Stratégia je založená na eliminácii kľúčových disparít, ktoré sú bariérou rozvoja a na využití pozitívnych výhod, ktoré poskytujú príležitosti pre dlhodobý rast. To je možné uskutočniť len na úrovni partnerstva spoluprácou verejného a súkromného sektora a integrovaným prístupom k riešeniu ekonomických, sociálnych a environmentálnych aspektov. Na dosiahnutie strategického cieľa budú podporovať globálne ciele podľa jednotlivých kľúčových odvetví. Uvedené ciele plne korešpondujú s hlavnými cieľmi definovanými v PHRSR Žilinského samosprávneho kraja a podporujú jeho naplnenie.

FORMULÁCIA A NÁVRH STRATÉGIE

Strategický plán hospodárskeho a sociálneho rozvoja obce pre uvažované obdobie predstavuje rozsiahly komplex analýz a opatrení. V každom období niektoré opatrenia podmieňujú realizovanie iných. Niektoré sa musia považovať za dôležitejšie pre havarijný stav predmetnej veci, niektoré sú ešte prednostnejšie z hľadiska potrieb a záujmu tej alebo onej skupiny obyvateľov. Limitujúci faktor – dostatok finančných prostriedkov nemôže byť dôvodom pre neurčenie strategického cieľa. Už tým že je definovaný napomôže smerovaniu rozvoja. Spracovatelia, vychádzajúc z prieskumu a analýzy existujúceho stavu, pri zachovaní princípov všeobecného konsenzu a vzájomnej vyváženosti, považujú za prioritné rozvojové oblasti (Osí) nasledovné (vychádzajúce z princípov programového rozpočtovania, prenesených a originálnych kompetencií obce definovaných zákonom č. 416/2001 Z. z., ekonomickou a funkčnou klasifikáciou (COFOG) a cieľov podpory regionálneho rozvoja v zmysle zákona č. 309/2014 Z. z. o podpore regionálneho rozvoja): Pre obec Oravská Jasenica je nevyhnutné, aby v súlade s celoeurópskou stratégiou do roku 2030 naplnila kľúčové ciele:

-
Pre programové obdobie 2021 – 2027 sa stanovilo päť osobitných cieľov politiky súdržnosti EÚ:



1. Inteligentnejšia Európa
2. Ekologickejšia, nízkouhlíková Európa
3. Prepojenejšia Európa
4. Sociálnejšia Európa
5. Európa bližšie k občanom

Pri realizácii stratégie bude zároveň kladený dôraz na rešpektovanie princípov udržateľného rozvoja a podporu synergie medzi ekonomickým, sociálnym a environmentálnym prostredím. Pri formulácii stratégie Programu hospodárskeho rozvoja a sociálneho rozvoja obce Oravská Jasenica na roky 2024 - 2033 boli zohľadnené priority Slovenskej republiky formulované v dokumente Partnerská dohoda Slovenskej republiky na roky 2021 - 2027. Udržateľný rozvoj sa chápe v kontexte rozvoja sídelného prostredia obce Oravská Jasenica. Vo vytvorení systému ktorý by priebežne vyhodnocoval kvalitu sídelného prostredia, identifikoval jeho narušenia a inicioval ich nápravu. Významným faktorom zabezpečenia a zlepšenia kvality sídelného prostredia budú aj dopravné projekty vytvárajúce predpoklady inteligentného a inkluzívneho rastu. Udržateľný rast sa zakladá na: ochrane životného prostredia, znížení emisií a zachovaní biologickej rozmanitosti; zavedení efektívnych inteligentných rozvodov elektrickej energie využívajúcich informačné a telekomunikačné technológie; využívaní sietí pokrývajúcich celú EÚ s cieľom poskytnúť podnikom (hlavne malým výrobným spoločnostiam) ďalšiu konkurenčnú výhodu; zlepšení podnikateľského prostredia, a to najmä pre MSP; dobre informovaných spotrebiteľoch. Inkluzívny rast predstavuje rast založený na efektívnom využívaní vnútorných zdrojov regiónu: ľudských, prírodných, kapitálových. Významným faktorom inkluzívneho rastu je spokojnosť obyvateľov a ich ochota podieľať sa na ňom. Uzko s tým súvisí rozvoj športu, voľnočasových aktivít, aktívneho trávenia voľného času, relaxu, zábavy, kultúry, umenia. Sú to aktivity, ktoré podporujú kreativnosť a ktoré by boli zohľadňovali potreby všetkých vekových kategórii a boli im súčasne dostupné.



„Zabezpečiť trvalo udržateľný rozvoj obce Oravská Jasenica, po ekonomickej, sociálnej, kultúrnej stránke. Ekonomický, kultúrny a spoločenský rast bude zabezpečený prostredníctvom disponibilného potenciálu nachádzajúceho sa v ľudských, prírodných a ekonomických zdrojoch. Hlavné zameranie ekonomickej činnosti bude obec smerovať do ekologicky nezávadných prevádzok v oblasti výroby, poľnohospodárstva, potravinárstva, cestovného ruchu, malej ekologickej výroby, pre ktoré má ideálne rozvojové predpoklady. Zabezpečiť ochranu životného prostredia (Natura 2000, ...) a jeho zveličovanie hlavne v podobe rozvoja a kultivácie oddychových zón v obci, obnovy kultúrno historických pamiatok a športovo – rekreačných areálov a cykloturistických trás.“

Prioritná os. PROGRAM 1. HOSPODÁRSTVO A VEDECKO-TECHNICKÝ ROZVOJ

Podprogram 1.1. Podpora malého a stredného podnikania zo strany obce.
Podprogram 1.2. Podpora tradičných odvetví priemyslu a poľnohospodárstva.
Podprogram 1.3. Podpora inovačných aktivít v podnikoch.
Podprogram 1.4. Energetická efektívnosť a progresívne technológie vo výrobe.

Prioritná os. PROGRAM 2. DOPRAVA A KOMUNIKÁCIE

Podprogram 2.1. Komunikácie
Podprogram 2.2. Doprava

Prioritná os. PROGRAM 3. TECHNICKÁ INFRAŠTRUKTÚRA

Prioritná os. PROGRAM 4. ODPADOVÉ HOSPODÁRSTVO

Prioritná os. PROGRAM 5. ŽIVOTNÉ PROSTREDIE

Podprogram 5.1. Informovanosť a poradenstvo
Podprogram 5.2. Ochrana a racionálne využívanie vôd, ochrana pred povodňami
Podprogram 5.3. Ochrana ovzdušia
Podprogram 5.4. Ochrana a rozvoj ostatných zložiek životného prostredia

Prioritná os. PROGRAM 6. SOCIÁLNE SLUŽBY A ZDRAVOTNÍCTVO

Podprogram 6.1. Sociálne služby
Podprogram 6.2. Zdravotnícke služby
Podprogram 6.3. Služby zamestnanosti

Prioritná os. PROGRAM 7. VZDELÁVANIE A ŠPORT

Podprogram 7.1. Vzdelávanie
Podprogram 7.2. Šport

Prioritná os. PROGRAM 8. KULTÚRA

Podprogram 8.1. Kultúrna infraštruktúra
Podprogram 8.2. Organizačné zabezpečenie
Podprogram 8.3. Propagácia v oblasti kultúry

Prioritná os. PROGRAM 9. PROPAGÁCIA A CESTOVNÝ RUCH

Podprogram 9.1. Propagácia obce
Podprogram 9.2. Rekreačno - relaxačné zázemie obce.
Podprogram 9.3. Cestovný ruch.

Prioritná os. PROGRAM 10. ADMINISTRATÍVA A BEZPEČNOSŤ

Podprogram 10.1. Administratíva
Podprogram 10.2. Bezpečnosť

Prioritná os. PROGRAM 11. INFORMATIZÁCIA OBCE

Podprogram 11.1. Budovanie a rozvoj informačnej infraštruktúry.
Podprogram 11.2. Počítačová gramotnosť.



PO 1. Hospodárstvo a vedecko-technický rozvoj

Priority v oblasti rozvoja hospodárstva a vedecko-technického rozvoja spadajú predovšetkým do vytvárania pozitívnych predpokladov na rozvoj podnikateľských aktivít. Ide o vymedzenie priemyselných zón v obci, príprava pozemkov a zabezpečenie technickej infraštruktúry.

Podprogram 1.1.

Cieľ 1.1

Opatrenie 1.1.1

Opatrenie 1.1.2

Podpora malého a stredného podnikania zo strany obce.

Finančne, legislatívne a technicky podporovať malé a stredné podnikanie zo strany obce.

Zakladanie a revitalizácia malých a stredných podnikov s majetkovou účasťou obce.

Podpora rozvoja obchodných a komerčných služieb v obci.

Podprogram 1.2.

Cieľ 1.2

Opatrenie 1.2.1

Podpora tradičných odvetví priemyslu, hospodárstva a poľnohospodárstva.

Zabezpečiť rozvoj tradičných odvetví v obci.

Podpora tradičných odvetví.

Podprogram 1.3.

Cieľ 1.3

Opatrenie 1.3.1

Podpora inovačných aktivít v podnikoch.

Vytvorenie podmienok na rozvoj inovačných aktivít v súkromných podnikoch.

Zavádzanie nových technológií do súčasných výrobných prevádzok.

Podprogram 1.4.

Cieľ 1.4

Opatrenie 1.4.1

Energetická efektívnosť a progresívne technológie vo výrobe.

Zvýšenie energetickej efektívnosti na strane výroby aj spotreby a zavádzanie progresívnych technológií v energetike.

Podpora výstavby zariadení na využívanie obnoviteľných zdrojov energie.

PO 2. Doprava a komunikácie

Výstavba a údržba miestnych komunikácií v správe obce ako aj riešenie technického stavu štátnych komunikácií v správe vyššieho územného celku. Zabezpečiť pravidelné a vyhovujúce spojenie obyvateľov obce s regionálnymi centrami prostredníctvom verejnej dopravy.

Podprogram 2.1.

Cieľ 2.1

Opatrenie 2.1.1

Opatrenie 2.1.2

Opatrenie 2.1.3

Opatrenie 2.1.4

Opatrenie 2.1.5

Opatrenie 2.1.6

Komunikácie

Zabezpečiť výstavbu a rekonštrukciu miestnych a štátnych komunikácií.

Výstavba a rekonštrukcia miestnych komunikácií v obci.

Výstavba a rekonštrukcia štátnych komunikácií v obci.

Výstavba cyklotrás na prepojenie sídiel regiónu.

Dostavba parkovísk pre potreby občianskej infraštruktúry.

Dostavba a rekonštrukcia chodníkov popri miestnych komunikáciách.

Rekonštrukcia/výstavba mostov a lávok.

Podprogram 2.2.

Cieľ 2.2

Opatrenie 2.2.1

Doprava

Zabezpečenie dopravného spojenia hromadnou autobusovou dopravou.

Riešenie zastávok SAD ako prvkov drobnej architektúry (prístrešky, lavičky, sedenia, informačné tabule, SMART lavičky a zastávky, smetné koše, zeleň,...).

PO 3. Technická infraštruktúra

Rozvoj a udržiavanie technickej infraštruktúry je nevyhnutné z hľadiska prílevu investícií v oblasti priemyslu a rozvoja cestovného ruchu, ako aj udržania požadovanej životnej úrovne obyvateľstva. Ide hlavne o zabezpečenie infraštruktúry do oblastí, ktoré sú potenciálne najvhodnejšie na rozvoj obce.

Cieľ 3

Opatrenie 3.1

Opatrenie 3.2

Opatrenie 3.3

Opatrenie 3.4

Opatrenie 3.5

Opatrenie 3.6

Zabezpečiť rozvoj a rekonštrukciu technickej infraštruktúry v obci.

Výstavba inžinierskych sietí v nových lokalitách IBV.

Rozšírenie verejného osvetlenia.

Revitalizácia pietnych miest v obci.

Zásobovanie pitnou vodou.

Zvýšenie kapacity elektrickej a plynovej rozvodnej siete.

Zníženie energetickej náročnosti budov.

PO 4. Odpadové hospodárstvo

Rozvoj a výstavba infraštruktúry odpadového hospodárstva. Údržba kanalizačnej siete, výstavba a prevádzka zberného dvora pre separovaný zber ako aj obecného kompostoviska.

Cieľ 4

Opatrenie 4.1

Opatrenie 4.2

Opatrenie 4.3

Opatrenie 4.4

Opatrenie 4.5

Opatrenie 4.6

Nakladanie s komunálnym a drobným stavebným odpadom

V súlade s prijatými koncepciami zabezpečiť permanentné znižovanie podielu skladkovanej časti odpadov,

Zabezpečiť neustále zlepšovanie separácie komunálneho odpadu v obci.

Rekultivácia čiernych skládok.

Rozšíriť zberný dvor a jeho vybavenie a obecné kompostovisko.

Vybudovanie prístreškov a ohrád pre umiestňovanie domového odpadu, umiestnenie malých smetných košov vo verejných komunikačných priestoroch.

Výstavba a údržba zariadení na odvádzanie odpadových vôd.



Opatrenie 4.7

Výstavba dažďovej kanalizačnej siete, **zachytávacích poldrov a vsakovacích jám. Renovácia spevnených plôch na vsakovacie plochy.**

PO 5. Životné prostredie

Trvalo udržiavané životné prostredie je významným ukazovateľom kvality života. Dlhodobé udržiavanie, ale aj skvalitňovanie prírodného prostredia, je spoločným cieľom všetkých obyvateľov obce. Monitorovaná kvalita vody a ovzdušia. Optimalizácia nakladania s odpadmi. Informovanosť obyvateľov o životnom prostredí. Propagácia chránených území.

Podprogram 5.1.

Cieľ 5.1

Opatrenie 5.1.1

Informovanosť a poradenstvo

Zabezpečiť účinný systém informovanosti a poradenstva

Spracovať koncepciu zabezpečenia informovanosti, poradenstva a prevencie v oblasti ŽP. Trvale preferovať poradenstvo a prevenciu pred represiou.

Podprogram 5.2.

Cieľ 5.2

Opatrenie 5.2.1

Opatrenie 5.2.2

Opatrenie 5.2.3

Ochrana a racionálne využívanie vôd, ochrana pred povodňami

Zabezpečiť ochranu a racionálne využívanie vôd, ochranu pred povodňami.

Zabezpečiť dostatok kvalitnej pitnej vody rozšírením existujúcich verejných vodovodov, minimalizovať straty vo vodovodných sieťach.

Výstavba a revitalizácia protizáplavových opatrení, výstavba zachytávacích poldrov, premena spevnených plôch na vsakovacie

Revitalizácia a úprava korýt vodných tokov.

Podprogram 5.3.

Cieľ 5.3

Opatrenie 5.3..1

Ochrana ovzdušia

Zabezpečiť účinnú ochranu ovzdušia pred malými a strednými zdrojmi znečistenia nachádzajúcimi sa v katastrálnom území obce.

Zabezpečiť zníženie produkovaných emisií hlavným zdrojom znečistenia – domácnosti.

Podprogram 5.4.

Cieľ 5.4

Opatrenie 5.4.1

Opatrenie 5.4.2

Ochrana a rozvoj ostatných zložiek životného prostredia

Realizácia účinných opatrení v oblasti ostatných zložiek životného prostredia.

Realizácia protierózných opatrení.

Výstavba a revitalizácia oddychových zón v obci.

PO 6. Sociálna oblasť a zdravotníctvo

Pokračujúci trend rastu podielu seniorov na počte obyvateľov musí byť sprevádzaný podmienkami, ktoré umožnia dôstojnejšie prežitie zvyšku života. Veková skladba obyvateľov je sprevádzaná väčším výskytom špecifických chorôb.

Podprogram 6.1.

Cieľ 6.1

Opatrenie 6.1.1

Opatrenie 6.1.2

Opatrenie 6.1.3

Sociálne služby

Doplniť chýbajúcu infraštruktúru sociálnych zariadení v obci a zvýšiť ich kvalitu.

Obyvatelia v dôchodkovom veku. Výstavba denného stacionára.

Mladé rodiny s deťmi.

Marginalizované skupiny. Debarierizácia obecných budov a zariadení,

Podprogram 6.2.

Cieľ 6.2

Opatrenie 6.2.1

Opatrenie 6.2.2

Zdravotnícke služby

Zlepšiť úroveň poskytovania zdravotníckych a sociálnych služieb.

Podpora poradenskej činnosti.

Zabezpečiť dostupnosť zdravotnej starostlivosti pre deti a dospelých občanov.

Podprogram 6.3.

Cieľ 6.3

Opatrenie 6.3.1

Opatrenie 6.3.2

Opatrenie 6.3.3

Služby zamestnanosti

Zlepšenie zamestnanosti a sociálnej inklúzie rizikových skupín obyvateľov obce.

Realizácia vzdelávacích kurzov v oblasti malého podnikania.

Podpora klientov formou individuálneho poradenstva, posudzovania individuálnych schopností a vypracovania individuálnych akčných plánov a rozvoj celoživotného poradenstva.

Podpora poradensko-vzdelávacích aktivít zameraných na získavanie sociálnych zručností pri hľadaní si zamestnania a komunikácie s potenciálnym zamestnávateľom pre znevýhodnených uchádzačov o zamestnanie.

PO 7. Školstvo a šport

Údržba a rozvoj predškolského vzdelávania a základného vzdelávania v obci. Údržba a skvalitnenie športovej infraštruktúry.

Podprogram 7.1.

Cieľ 7.1

Opatrenie 7.1.1

Opatrenie 7.1.2

Opatrenie 7.1.3

Opatrenie 7.1.4

Opatrenie 7.1.5

Vzdelávanie

Zabezpečiť rozvoj a údržbu infraštruktúry vzdelávania a zabezpečenie podmienok pre efektívnu vzdelávaciu činnosť v obci.

Obnova, rozšírenie, modernizácia, zvýšenie energetickej účinnosti a debarierizácia zariadení predškolskej výchovy.

Obnova, rozšírenie, modernizácia, zvýšenie energetickej účinnosti a debarierizácia zariadení povinnej školskej dochádzky.

Podpora záujmovej činnosti.

Rekonštrukcia, rozšírenie a modernizácia stravovacích zariadení vzdelávacích inštitúcií.

Rekonštrukcia a dostavba školskej športovej infraštruktúry.

Podprogram 7.2.

Šport



Cieľ 7.2.	Zabezpečiť trvalé skvalitňovanie vyváženej ponuky výkonnostného a rekreačného športu.
Opatrenie 7.2.1	Výstavba a rekonštrukcia športovej infraštruktúry.
Opatrenie 7.2.2	Rozvoj mimoškolskej činnosti – športové kluby, turistika, krúžky.

PO 8. Kultúra

Trvalé pôsobenie na kultúrne povedomie obyvateľov širokou paletou kultúrnych aktivít organizovaných externými subjektami ale aj miestnymi kultúrnymi spolkami. Existencia dôstojných priestorov pre kultúrne aktivity je prvoradá povinnosť obce. Priebežná a kreatívna propagácia podujatí má vplyv na imidž obce, a tým aj na cestovný ruch. Kultúrne tradície budú šírené aj prostredníctvom cezhraničnej spolupráce.

Podprogram 8.1.

Cieľ 8.1

Opatrenie 8.1.1
Opatrenie 8.1.2
Opatrenie 8.1.3

Kultúrna infraštruktúra

Zachovanie kultúrno-historického potenciálu obce a rozvoj kultúrnych, informačných a voľnočasových aktivít v nadväznosti na rozvoj cestovného ruchu na regionálnej a miestnej úrovni.

Obnova, revitalizácia a zvýšenie energetickej účinnosti kultúrno osvetového centra.
Rekonštrukcia, prístavba a zvýšenie energetickej účinnosti kultúrnych pamiatok a **obecného múzea**
Podpora kultúrnych podujatí v obci.

Podprogram 8.2.

Cieľ 8.2

Opatrenie 8.2.1

Organizačné zabezpečenie

Organizačne zabezpečiť ponuku kultúrnych podujatí v obci.

Spracovať kalendár kultúrnych podujatí na celý rok, tento priebežne aktualizovať. Rozšíriť žánrovú ponuku s orientáciou na hodnotný kultúrny prínos.

Podprogram 8.3.

Cieľ 8.3

Opatrenie 8.3.1
Opatrenie 8.3.2

Propagácia v oblasti kultúry

Vytvorenie podmienok na efektívnu propagáciu obce v oblasti kultúry.

Spracovať globálnu koncepciu „propagácie“ histórie obce v multimediálnej forme.
Propagácia kultúry na Internete prostredníctvom www stránky obce.

PO 9. Propagácia a cestovný ruch

V rámci rozvoja cestovného ruchu je potrebné spracovať koncepciu regionálnej spolupráce s okolitými turistickými lokalitami a domácimi a zahraničnými cestovnými kancelármi. Nevyhnutnou je taktiež propagácia obce a to najmä prostredníctvom www - stránky. Potrebné je sústrediť sa na propagáciu hlavne podujatí, atď..

Podprogram 9.1.

Cieľ 9.1

Opatrenie 9.1.1
Opatrenie 9.1.2

Propagácia obce

Zabezpečiť účinnú propagáciu obce.

Aktualizácia www stránky a aplikácie obce
Podpora budovania informačných tabúl v obci.

Podprogram 9.2.

Cieľ 9.2

Opatrenie 9.2.1

Rekreačno - relaxačné zázemie obce.

Budovanie relaxačno – rekreačného zázemia obce a rekreačných zón obce

Podpora vytvárania nových atraktivít v obce.

Podprogram 9.3.

Cieľ 9.3

Opatrenie 9.3.1

Opatrenie 9.3.2

Cestovný ruch.

Podporovať podnikateľské aktivity v cestovnom ruchu.

Uzavrieť s podnikateľmi dohody o poskytovaní služieb v agroturistike a cestovnom ruchu a o propagovaní ich služieb obcami.

Podporovať podnikateľské subjekty, neziskové organizácie a inštitúcie pri získavaní finančných prostriedkov z grantov a fondov EÚ.

PO 10. Administratíva a bezpečnosť

V rámci administratívneho zabezpečenia chodu samosprávy vytvárať vhodné podmienky na efektívny chod úradu. Vytvoriť vhodné pracovné prostredie a technické zabezpečenie.

Podprogram 10.1.

Cieľ 10.1

Opatrenie 10.1.1

Administratíva

Zabezpečiť rozvoj administratívnej infraštruktúry a podmienok na výkon samosprávnych funkcií v obci

Modernizácia, debarierizácia a zvýšenie energetickej účinnosti Obecného úradu.

Podprogram 10.2.

Cieľ 10.2

Opatrenie 10.2.1

Bezpečnosť

Vytvorenie podmienok na znižovanie kriminality v obci a ochranu majetku obyvateľov a ostatných subjektov v obci.

Bezpečnosť.

PO 11. Informatizácia obce

Zabezpečenie technických podmienok pre rozvoj informačnej spoločnosti. Umožniť obyvateľom využívať on-line elektronické služby samosprávy. Vytvoriť vhodné podmienky na prechod na e-



government na lokálnej úrovni (e-gov, e-vote, e-services, ...). Umožniť obyvateľom obce a pracovníkom samosprávy zvyšovať svoje počítačové vedomie a zručnosti.

Podprogram 11.1.

Cieľ 11.1

Opatrenie 11.1.1

Opatrenie 11.1.2

Budovanie a rozvoj informačnej infraštruktúry.

Zabezpečiť technické podmienky na prechod samosprávy na nový typ vládnutia - e - government.

Rozvoj infraštruktúry informačných systémov samosprávy.

Zavádzanie efektívnych elektronických služieb poskytovaných na úrovni samosprávy.

Podprogram 11.2.

Cieľ 11.2

Opatrenie 11.2.1

Opatrenie 11.2.2

Opatrenie 11.2.3

Počítačová gramotnosť.

Zvýšenie počítačovej gramotnosti obyvateľov a pracovníkov samosprávy.

Podpora zvyšovania počítačového vedomia u pracovníkov samosprávy.

Podpora zvyšovania počítačového vedomia u obyvateľov obce.

Podpora vzdelávacích aktivít zameraných na zvyšovanie zručností a vedomostí o internete a motiváciu k používaniu internetu a elektronických služieb.

Uvedené prioritné osi – programy je možné rozčleniť z hľadiska funkcie medzi 3 základné prioritné oblasti. Hospodárska v sebe zahŕňa oblasti, ktoré vytvárajú predpoklady na rozvoj a fungovanie verejného a súkromného sektora – základná technická infraštruktúra spadajúca do odvetví technickej infraštruktúry a odvetví spoločenských potrieb. Oblasť zahŕňa podnikateľské prostredie ako aj cestovný ruch.

Sociálna oblasť zahŕňa odvetvia rozvoja človeka – všetky súčasti verejného sektora, ktoré majú priamy vplyv na rozvoj a kultiváciu fyzickej a duševnej stránky ľudských zdrojov v obci.

Environmentálna oblasť zahŕňa problematiku zneškodňovania odpadov, ako aj starostlivosť a ochranu jednotlivých zložiek životného prostredia.

Prioritná oblasť		
Hospodárska	Sociálna	Environmentálna
Prioritná os: PROGRAM 1. HOSPODÁRSTVO A VEDECKO-TECHNICKÝ ROZVOJ	Prioritná os: PROGRAM 6. SOCIÁLNE SLUŽBY A ZDRAVOTNÍCTVO	Prioritná os: PROGRAM 4. ODPADOVÉ HOSPODÁRSTVO
Prioritná os: PROGRAM 2. DOPRAVA A KOMUNIKÁCIE	Prioritná os: PROGRAM 7. VZDELÁVANIE A ŠPORT	Prioritná os: PROGRAM 5. ŽIVOTNÉ PROSTREDIE
Prioritná os: PROGRAM 3. TECHNICKÁ INFRAŠTRUKTÚRA	Prioritná os: PROGRAM 8. KULTÚRA	
Prioritná os: PROGRAM 9. PROPAGÁCIA A CESTOVNÝ RUCH		
Prioritná os: PROGRAM 10. ADMINISTRATÍVA A BEZPEČNOSŤ		
Prioritná os: PROGRAM 11. INFORMATIZÁCIA OBCE		



4. Obsah (osnova).

1 ÚVOD

ANALYTICKÁ ČASŤ PROGRAMU HOSPODÁRSKEHO ROZVOJA A SOCIÁLNEHO ROZVOJA OBCE ORAVSKÁ JASENICA

2 ZÁKLADNÁ CHARAKTERISTIKA OBCE

- 2.1. HISTÓRIA OBCE
- 2.2. PRÍRODNÉ POMERY
- 2.3. TECHNICKÁ INFRAŠTRUKTÚRA
- 2.4. DOPRAVA
- 2.5. ŽIVOTNÉ PROSTREDIE
- 2.6. OBYVATEĽSTVO
- 2.7. VZDELANIE A ZAMESTNANOSŤ
- 2.8. BÝVANIE
- 2.9. PODNIKATEĽSKÉ SUBJEKTY A INŠTITÚCIE
- 2.10. ŠKOLSTVO A VZDELANIE
- 2.11. SOCIÁLNA SFÉRA
- 2.12. ZDRAVOTNÍCTVO
- 2.13. ŠPORT
- 2.14. KULTÚRA
- 2.15. UBYTOVACIE ZARIADENIA
- 2.16. STRAVOVACIE A REŠTAURAČNÉ SLUŽBY
- 2.17. CESTOVNÝ RUCH
- 2.18. REKAPITULÁCIA ROZPOČTU OBCE
- 2.19. SAMOSPRÁVA
- 2.20. BEZPEČNOSŤ
- 2.21. IDENTIFIKÁCIA HLAVNÝCH VONKAJŠÍCH FAKTOROV ROZVOJA ÚZEMIA A ANALÝZA VPLYVU VONKAJŠIEHO PROSTREDIA NA VÝVOJ SITUÁCIE V ÚZEMÍ
- 2.22. EX-POST HODNOTENIE PREDCHÁDZAJÚCEHO PHSR

3 SWOT ANALÝZY

- 3.1. HOSPODÁRSTVO A VEDECKO-TECHNICKÝ ROZVOJ
- 3.2. DOPRAVA A KOMUNIKÁCIE
- 3.3. TECHNICKÁ INFRAŠTRUKTÚRA
- 3.4. ODPADOVÉ HOSPODÁRSTVO
- 3.5. ŽIVOTNÉ PROSTREDIE
- 3.6. SOCIÁLNA OBLASŤ A ZDRAVOTNÍCTVO
- 3.7. ŠKOLSTVO A ŠPORT
- 3.8. KULTÚRA
- 3.9. PROPAGÁCIA A CESTOVNÝ RUCH
- 3.10. ADMINISTRATÍVA A BEZPEČNOSŤ
- 3.11. INFORMATIZÁCIA OBCE
- 3.12. PROBLÉMOVÁ ANALÝZA – HLAVNÉ ODVETVOVÉ DISPARITY A VYMEDZENIE CIEĽOVÝCH SKUPÍN SO SÚSTREDENOU PODPOROU OBCE ORAVSKÁ JASENICA

STRATEGICKÁ ČASŤ PROGRAMU HOSPODÁRSKEHO ROZVOJA A SOCIÁLNEHO ROZVOJA OBCE ORAVSKÁ JASENICA

4 VÍZIA A POSLANIE OBCE ORAVSKÁ JASENICA

5 FORMULÁCIA A NÁVRH STRATÉGIE

PROGRAMOVÁ ČASŤ PROGRAMU HOSPODÁRSKEHO ROZVOJA A SOCIÁLNEHO ROZVOJA OBCE ORAVSKÁ JASENICA

- 5.1. PROGRAM 1. HOSPODÁRSTVO A VEDECKO-TECHNICKÝ ROZVOJ
 - 5.2. PROGRAM 2. DOPRAVA A KOMUNIKÁCIE
 - 5.3. PROGRAM 3. TECHNICKÁ INFRAŠTRUKTÚRA
 - 5.4. PROGRAM 4. ODPADOVÉ HOSPODÁRSTVO
 - 5.5. PROGRAM 5. ŽIVOTNÉ PROSTREDIE
 - 5.6. PROGRAM 6. SOCIÁLNE SLUŽBY A ZDRAVOTNÍCTVO
 - 5.7. PROGRAM 7. VZDELÁVANIE A ŠPORT
 - 5.8. PROGRAM 8. KULTÚRA
 - 5.9. PROGRAM 9. PROPAGÁCIA A CESTOVNÝ RUCH
 - 5.10. PROGRAM 10. ADMINISTRATÍVA A BEZPEČNOSŤ
 - 5.11. PROGRAM 11. INFORMATIZÁCIA OBCE
- ##### 6 MERATEĽNÉ INDIKÁTORY
- 6.1. PROGRAM 1. HOSPODÁRSTVO A VEDECKO-TECHNICKÝ ROZVOJ
 - 6.2. PROGRAM 2. DOPRAVA A KOMUNIKÁCIE
 - 6.3. PROGRAM 3. TECHNICKÁ INFRAŠTRUKTÚRA
 - 6.4. PROGRAM 4. ODPADOVÉ HOSPODÁRSTVO
 - 6.5. PROGRAM 5. ŽIVOTNÉ PROSTREDIE
 - 6.6. PROGRAM 6. SOCIÁLNE SLUŽBY A ZDRAVOTNÍCTVO
 - 6.7. PROGRAM 7. VZDELÁVANIE A ŠPORT
 - 6.8. PROGRAM 8. KULTÚRA
 - 6.9. PROGRAM 9. PROPAGÁCIA A CESTOVNÝ RUCH
 - 6.10. PROGRAM 10. ADMINISTRATÍVA A BEZPEČNOSŤ
 - 6.11. PROGRAM 11. INFORMATIZÁCIA OBCE



REALIZAČNÁ ČASŤ PROGRAMU HOSPODÁRSKEHO ROZVOJA A SOCIÁLNEHO ROZVOJA OBCE ORAVSKÁ JASENICA⁷ INŠTITUCIONÁLNE A ORGANIZAČNÉ ZABEZPEČENIE REALIZÁCIE PHRSR OBCE ORAVSKÁ JASENICA

7.1 SYSTÉM MONITOROVANIA A HODNOTENIA PLNENIA PHRSR

7.2 KOMUNIKAČNÝ PLÁN

8 AKČNÝ PLÁN

8.1 PROGRAM 1. HOSPODÁRSTVO A VEDECKO-TECHNICKÝ ROZVOJ

8.2 PROGRAM 2. DOPRAVA A KOMUNIKÁCIE

8.3 PROGRAM 3. TECHNICKÁ INFRAŠTRUKTÚRA

8.4 PROGRAM 4. ODPADOVÉ HOSPODÁRSTVO

8.5 PROGRAM 5. ŽIVOTNÉ PROSTREDIE

8.6 PROGRAM 6. SOCIÁLNE SLUŽBY A ZDRAVOTNÍCTVO

8.7 PROGRAM 7. VZDELÁVANIE A ŠPORT

8.8 PROGRAM 8. KULTÚRA

8.9 PROGRAM 9. PROPAGÁCIA A CESTOVNÝ RUCH

8.10 PROGRAM 10. ADMINISTRATÍVA A BEZPEČNOSŤ

8.11 PROGRAM 11. INFORMATIZÁCIA OBCE

FINANČNÁ ČASŤ PROGRAMU HOSPODÁRSKEHO ROZVOJA A SOCIÁLNEHO ROZVOJA OBCE ORAVSKÁ JASENICA

9 FINANČNÝ PLÁN PROGRAMU

9.1 PROGRAM 1. HOSPODÁRSTVO A VEDECKO-TECHNICKÝ ROZVOJ

9.2 PROGRAM 2. DOPRAVA A KOMUNIKÁCIE

9.3 PROGRAM 3. TECHNICKÁ INFRAŠTRUKTÚRA

9.4 PROGRAM 4. ODPADOVÉ HOSPODÁRSTVO

9.5 PROGRAM 5. ŽIVOTNÉ PROSTREDIE

9.6 PROGRAM 6. SOCIÁLNE SLUŽBY A ZDRAVOTNÍCTVO

9.7 PROGRAM 7. VZDELÁVANIE A ŠPORT

9.8 PROGRAM 8. KULTÚRA

9.9 PROGRAM 9. PROPAGÁCIA A CESTOVNÝ RUCH

9.10 PROGRAM 10. ADMINISTRATÍVA A BEZPEČNOSŤ

9.11 PROGRAM 11. INFORMATIZÁCIA OBCE

10 ZÁVER

11 POUŽITÁ LITERATÚRA

5. Uvažované variantné riešenia zohľadňujúce ciele a geografický rozmer strategického dokumentu.

Vzhľadom na charakter tohto strategického dokumentu, ako aj vzhľadom k procesu jeho spracovania, ktorý bol založený na princípe partnerstva, je PHRSR spracovaný v jednom variante ako výsledok dohody jednotlivých členov partnerstva pri zapracovaní prevažnej väčšiny vzniknutých pripomienok.

6. Vecný a časový harmonogram prípravy a schvaľovania.

Formulár č. Ú 2 - Zámer spracovania PHRSR

Zámer spracovania PHRSR	
Názov dokumentu	- Program hospodárskeho rozvoja a sociálneho rozvoja obce Oravská Jasenica na roky 2024 - 2033
Forma spracovania	- pracovníkmi samosprávy, - s pomocou externých odborníkov (spolupráca),
Riadenie procesu spracovania	- pracovné skupiny boli zložené z vedenia obce, zamestnancov OcÚ, poslancov OcZ a komisií, - spracovania PHRSR sa zúčastnili aj RO organizácie v zriaďovateľskej pôsobnosti obce, - súčasťou prieskumu boli aj mimovládne organizácie a podnikateľské subjekty v obci, - zapojenie verejnosti a komunikácia s verejnosťou: zapojenie prostredníctvom dotazníkového prieskumu, informovanie prebiehalo formou webovej stránky obce, stránky obce na sociálnej sieti FB, prostredníctvom zasadnutí OcZ.
Obdobie spracovania	- PHRSR bol spracovaný v priebehu roka 2023 a 2024 - harmonogram spracovania je uvedený v nasledujúcej tabuľke.
Financovanie spracovania	- náklady na vlastné spracovanie boli financované z rozpočtu obce KZ 41.

Zdroj: Weisová, Bernátová: Strategické plánovanie samosprávy, Municipalia 2012

Formulár č. Ú 3 - Harmonogram spracovania PHRSR

Harmonogram spracovania PHRSR												
	2024											
Termín	I	II	III	IV	V	VI	VII	VIII	IX	X	XI	XII
Úvod												



Analytická časť													
Strategická časť													
Programová časť													
Realizačná časť													
Finančná časť													
Záver													

Zdroj: Weisová, Bernátová: Strategické plánovanie samosprávy, Municipalia 2012

7. Vzťah k iným strategickým dokumentom.

Program sociálneho, ekonomického a kultúrneho rozvoja obce Oravská Jasenica je súčasťou sústavy základných dokumentov podpory regionálneho rozvoja v Slovenskej republike. Táto sústava je členená na strategické a programové dokumenty vypracovávané na úrovni štátu, sektorov, samosprávnych krajov, regiónov a obcí a programové dokumenty Európskej únie (pre využitie zdrojov zo štrukturálnych fondov).

Východiskové podklady:

Podpora regionálneho rozvoja sa uskutočňuje v súlade s programovaním na základe:

Miestnej úrovne

- **Program hospodárskeho rozvoja a sociálneho rozvoja obce**, ktorý je strednodobý programový dokument spracovaný na úrovni obce.
- **Viacročný rozpočet**
- **KPSS**
- **ÚPN**

Národnej úrovne prostredníctvom dokumentov

- Partnerská dohoda Slovenskej republiky na roky 2021 – 2027 (ďalej aj „PD SR“) je základný strategický dokument s celoštátnym dosahom, ktorý vypracuje Slovenská republika (ďalej len „SR“) za účasti partnerov a ktorým sa stanoví stratégia, priority a opatrenia pre účinné a efektívne využívanie prostriedkov z fondov politiky súdržnosti Európskej únie (ďalej len „EÚ“) na programové obdobie 2021 – 2027. PD SR uzatvorí Slovenská republika s Európskou komisiou (ďalej aj „EK“).
- Národný program reforiem Slovenskej republiky (2018, 2019, 2020)
- Programové vyhlásenie vlády Slovenskej republiky na obdobie rokov 2020 – 2024
- Národná stratégia regionálneho a územného rozvoja Slovenskej republiky do roku 2030 (2017)
- Konceptia územného rozvoja Slovenska 2001 – v znení KURS 2011 – zmeny a doplnky č. 1 KURS 2001
- Národný infraštruktúrny plán Slovenskej republiky na roky 2018 – 2030, (2017) 11
- Zelenšie Slovensko – Stratégia environmentálnej politiky Slovenskej republiky do roku 2030 (Envirostratégia 2030)
- Strategický plán rozvoja dopravy SR do roku 2030 (2016)
- Akčný plán rozvoja elektromobility v Slovenskej republike (2019)
- Národná stratégia cyklistickej dopravy a cykloturistiky v Slovenskej republike (2015)
- Stratégia rozvoja cestovného ruchu do roku 2020 (2013)
- Aktualizovaná národná stratégia ochrany biodiverzity do roku 2020 (2014)
- Stratégia adaptácie Slovenskej republiky na zmenu klímy – aktualizácia (2018)
- Národná stratégia trvalo udržateľného rozvoja (2001)
- Konceptia ochrany prírody a krajiny do roku 2030 (2019)
- Konceptia implementácie Agendy 2030 v medzinárodnom prostredí (2017)
- Aktualizácia Národného programu podpory zdravia v Slovenskej republike (2014)
- Konceptia Štátnej politiky zdravia Slovenskej republiky (2008)
- Akčný plán pre životné prostredie a zdravie obyvateľov Slovenskej republiky V. (2019)
- Strategický rámec v oblasti starostlivosti o zdravie pre roky 2014 až 2030 (2013)



- Integrovaný národný energetický a klimatický plán na roky 2021 – 2030
- Dokumenty/stratégie/plány SR vzťahujúce sa k plneniu jednotlivých kritérií základných podmienok

Nadnárodnej úrovne

- K programovým dokumentom Európskej únie pre využitie štrukturálnych fondov patria:
- Zmluva o fungovaní Európskej únie
- Rámcový dohovor OSN o zmene klímy (1994)
- Kjótsky protokol k Rámcovému dohovoru OSN o zmene klímy (1997)
- Agenda 2030 pre udržateľný rozvoj
- Ciele politiky EÚ v programovom období 2021 – 2027
- Rámcový dohovor o ochrane a trvalo udržateľnom rozvoji Karpát (2003)
- Stratégia EÚ pre Dunajský región
- Revízia Akčného plánu Stratégie EÚ pre dunajský región (júl 2019)
- BIELA KNIHA: Plán jednotného európskeho dopravného priestoru – vytvorenie konkurencieschopného dopravného systému účinne využívajúceho zdroj, COM(2011) 144 v konečnom znení
- Európska zelená dohoda (European Green Deal) publikovaná v decembri 2019, ktorá stanovuje plán opatrení s cieľom prechodu na plne klimaticky neutrálne hospodárstvo EÚ
- Európa 2020 Stratégia pre inteligentný a udržateľný rast podporujúci začlenenie,
- COM(2010) 2020 v konečnom znení
- Európska stratégia pre nízkoemisnú mobilitu (COM(2016) 501 z 20. 7. 2016)
- Plán prechodu na konkurencieschopné nízkouhlíkové hospodárstvo do roku 2050,
- COM(2011) 112 v konečnom znení
- Energetický plán do roku 2050 COM(2011) 885 v konečnom znení
- Nástroj na prepájanie Európy v oblasti dekarbonizácie hospodárstva a podpory využívania čistej energie
- Horizont Európa (2021 – 2027)
- LIFE (oblasť ochrany biodiverzity, prechodu na obehové hospodárstvo, adaptácie na zmenu klímy a podpory obnoviteľných zdrojov energie)
- Erasmus (oblasť rozvoja vzdelávania a odbornej prípravy zameraného na inteligentnú špecializáciu, priemyselnú transformáciu a podnikanie)
- Program pre sociálnu zmenu a inovácie v oblasti zamestnanosti a sociálneho začleňovania
- Európsky pilier sociálnych práv (2017)

Jednotlivé strategické dokumenty sú vypracovávané vo vzájomnej nadväznosti a postupnosti.

8. Orgán kompetentný na jeho prijatie.

Obecné zastupiteľstvo obce Oravská Jasenica

9. Druh schvaľovacieho dokumentu (napr. uznesenie Národnej rady Slovenskej republiky, uznesenie vlády Slovenskej republiky, nariadenie).

Uznesenie Obecného zastupiteľstva obce **Oravská Jasenica o schválení aktualizácie Programu hospodárskeho rozvoja a sociálneho rozvoja obce Oravská Jasenica na programovacie obdobie 2024 – 2033**

III. Základné údaje o predpokladaných vplyvoch strategického dokumentu na životné prostredie vrátane zdravia

1. Požiadavky na vstupy.

Vstupmi strategického dokumentu sú príslušné právne predpisy v oblasti ochrany prírody a tvorby krajiny, ochrany životného prostredia a ochrany zdravia obyvateľstva a zhodnotenie všetkých



dostupných relevantných údajov o danom území, a to z materiálov použitých pri vypracovaní strategického dokumentu.

Vstupy pre PHRSR predstavujú aj finančné prostriedky z Európskeho fondu regionálneho rozvoja. Na realizáciu programu bude potrebné zabezpečiť aj spolufinancovanie z prostriedkov štátneho rozpočtu a rozpočtu samotnej obce.

Pri procese spracovania strategického dokumentu boli premietnuté a zohľadnené predstavy, potreby a požiadavky jednotlivých zainteresovaných skupín ako sú obyvatelia, rozpočtové a príspevkové organizácie zriadené v rámci pôsobnosti obce, mimovládne organizácie, záujmové skupiny obyvateľov, podnikateľské subjekty, obec a jej jednotlivé orgány: poslanci OcZ, starosta.

2. Údaje o výstupoch.

Výstupom implementácie PHRSR bude súbor aktivít, zameraných na posilnenie a skvalitnenie ekonomických, sociálnych a environmentálnych podmienok obce Oravská Jasenica, vyplývajúcich z realizácie jednotlivých opatrení. Tieto aktivity prispievajú nielen ku skvalitneniu infraštruktúry, posilneniu ekonomickej bázy, zvýšeniu konkurencieschopnosti, ale aj k efektívnemu a racionálnemu využívaniu prírodných zdrojov, k ochrane a tvorbe životného prostredia, a tiež k zmierňovaniu mikroklimatických zmien. Výstupy a výsledky implementácie PHRSR budú hodnotené v rámci sledovania hodnôt merateľných ukazovateľov.

3. Údaje o priamych a nepriamych vplyvoch na životné prostredie.

Podpora projektov je zameraná na zlepšenie kvality života v obci s dôrazom na životné prostredie:

- zvýšenie energetickej efektívnosti budov,
- zvýšenie dostupnosti zdrojov podzemných vôd pre zásobovanie obyvateľstva pitnou vodou,
- zlepšenie environmentálnych aspektov v obci prostredníctvom budovania prvkov zelenej infraštruktúry a adaptáciou urbanizovaného prostredia na zmeny klímy, ako aj zavádzaním systémových prvkov znižovania znečistenia ovzdušia a hluku,
- údržba a dostavba kanalizačnej siete so systémom čistenia splaškových odpadových vôd,
- zlepšenie systémov nakladania s odpadmi s ohľadom na ich druhotné využívanie.

Treba očakávať najmä pozitívne priame aj nepriame vplyvy na životné prostredie. Niektoré konkrétne aktivity môžu podliehať samostatnému posudzovaniu v zmysle zákona č. 180/2013 Z. z. v platnom znení, v procese ktorého budú navrhnuté opatrenia na elimináciu, resp. minimalizáciu negatívnych vplyvov na životné prostredie.

Pri realizácii investičných zámerov, vyplývajúcich z implementácie PHRSR, je určité riziko negatívneho zásahu do životného prostredia, toto však bude eliminované dôsledným posudzovaním zámerov stavieb a činností na životné prostredie podľa zákona č. 180/2013 Z. z. a následnou realizáciou navrhnutých opatrení.

4. Vplyv na zdravotný stav obyvateľstva.

V zásade možno konštatovať, že PHRSR sa dotkne všetkých obyvateľov a návštevníkov obce Oravská Jasenica. PHRSR obce Oravská Jasenica je plánovací dokument, ktorý nemá priamy vplyv na zdravie obyvateľov obce. PHRSR vytvára predpoklady pre rozvoj územia, cieľom je získať optimálne urbanistické riešenie územia s doriešením existujúcich územno-technických podmienok a väzieb pre nové plánované využitie. Účelom je teda navrhnuť plnohodnotnú časť obce s vytvorením plôch pre rozvoj bývania a rekreácie. PHRSR rieši problémy v oblasti rozšírenia dopravy a technickej infraštruktúry na základe požiadaviek na novú výstavbu. Význam bude mať doprava z titulu služieb obyvateľstvu obce v oblasti dochádzky do obce za špecifickými službami prevádzok lokalizovaných v obci. Regionálne územné vzťahy v regióne vytvárajú tlak aj na zvýšenie kvality prepojení susediacich obcí. Tento zámer pozitívne zmení kvalitu prepravných vzťahov, čo bude mať pozitívny, odľahčujúci efekt na jestvujúcej komunikačnej sieti, a podporí tak udržateľnosť rozvoja v subtílnych priestorových podmienkach sídla. Návrhy sa týkajú tak prieťahov ciest I./III. triedy obmedzením tranzitu nákladnej automobilovej dopravy, ako aj z hľadiska pobytu ľudí vo verejnom priestore miestnych ulíc doplnením



sústavy cyklistických cestičiek a chodníkov pri hlavných komunikáciách, zmenami kategórií MK na obytné ulice a pripojením obce na regionálne a nadregionálne cyklistické ťahy spojené s krajinou štruktúrou.

Počet obyvateľov dotknutých vplyvmi navrhovanej činnosti

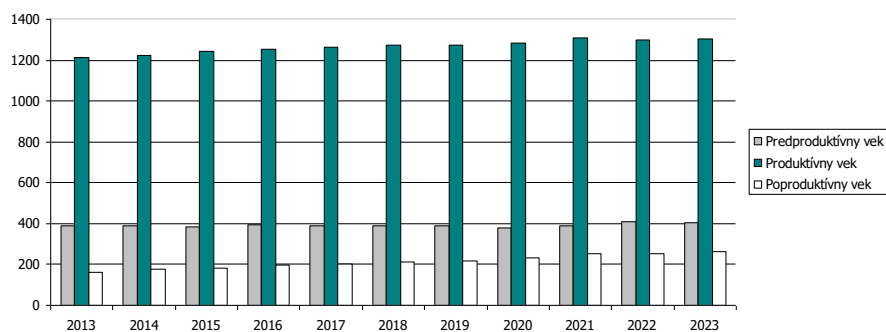
Nasledujúce tabuľky prezentujú vývoj počtu obyvateľov a predpokladaný vývoj podľa hlavných vekových skupín. Najväčší podiel pripadá na obyvateľov v produktívnom veku, najmenší podiel na obyvateľov v predproduktívnom veku. V skupine v poproduktívnom veku bol zaznamenaný výrazný nárast. Za 11 ročné obdobie vzrástol počet obyvateľov o 100. V skupine v predproduktívnom veku bol zaznamenaný nárast o 16 obyvateľov. Počet obyvateľov v produktívnom veku zaznamenal nárast o 91.

Obyvateľstvo podľa štruktúry základných vekových skupín

	2013	2014	2015	2016	2017	2018	2019	2020	2021	2022	2023
Predproduktívny vek	389	389	385	394	390	387	388	379	390	408	405
Produktívny vek	1214	1225	1245	1253	1266	1275	1272	1282	1310	1298	1305
Poproduktívny vek	163	175	182	198	203	211	219	233	251	255	263

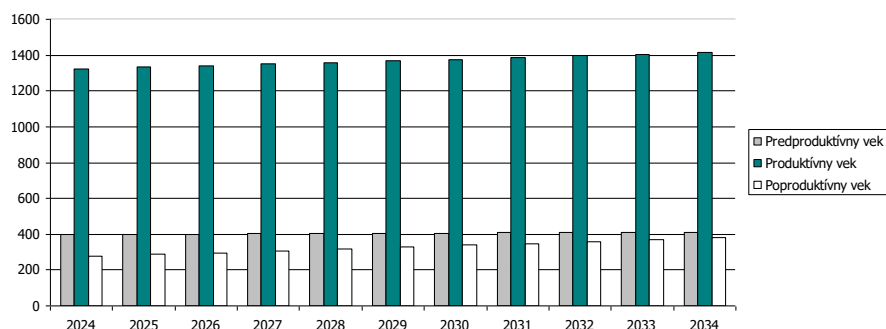
Zdroj: ŠÚ SR, DataCubes, 2023

Vývoj vekovej štruktúry obyvateľstva v sledovanom období



Ako prezentuje graf, za uvedených 11 rokov došlo k nárastu vo vekových skupinách predproduktívneho a poproduktívneho veku. Nasledujúca tabuľka prezentuje predpokladaný vývoj v hlavných vekových skupinách do roku 2034.

Predpokladaný vývoj počtu obyvateľstva do roku 2034



Do roku 2034 sa predpokladá nárast obyvateľov vo vekovej skupine poproduktívneho, produktívneho a predproduktívneho veku. Vo vekovej skupine poproduktívneho veku sa predpokladá nárast o 103 obyvateľov.

Predpokladaný vývoj počtu obyvateľstva do roku 2034

	2024	2025	2026	2027	2028	2029	2030	2031	2032	2033	2034
Predproduktívny vek	399	400	401	403	404	405	406	408	409	410	411

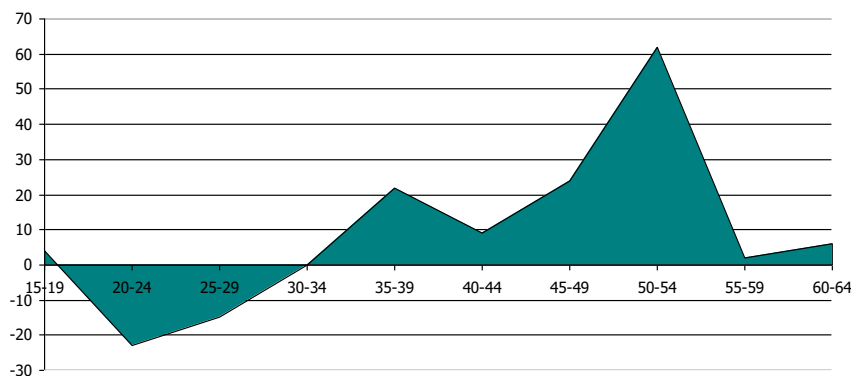


Produktívny vek	1323	1332	1341	1350	1359	1368	1377	1387	1396	1405	1414
Poproduktívny vek	276	286	297	307	317	328	338	348	358	369	379

Najviac ekonomicky činného obyvateľstva pripadá na vekovú skupinu od 30 do 34 a 50 do 54 rokov. Naopak najmenšiu skupinu ekonomicky aktívneho obyvateľstva tvoria obyvatelia od 55 do 64 rokov. Pokles v medziročnom porovnaní 2013 až 2023 bol zaznamenaný v skupine 20 až 29 rokov.

Ekonomicky aktívne obyvateľstvo podľa štruktúry veku a pohlavia k 2013 a 2023					
Vek	2013	2023	rozdiel 2023 -2013		
15-19		126	130	4	
20-24		162	139	-23	
25-29		139	124	-15	
30-34		154	154	0	
35-39		118	140	22	
40-44		149	158	9	
45-49		95	119	24	
50-54		92	154	62	
55-59		94	96	2	
60-64		85	91	6	

Zdroj: ŠÚ SR, DataCubes, 2023



Zdroj: ŠÚ SR, DataCubes, 2023

Z ekonomického hľadiska daná štruktúra je vyhovujúca.

Prognózy

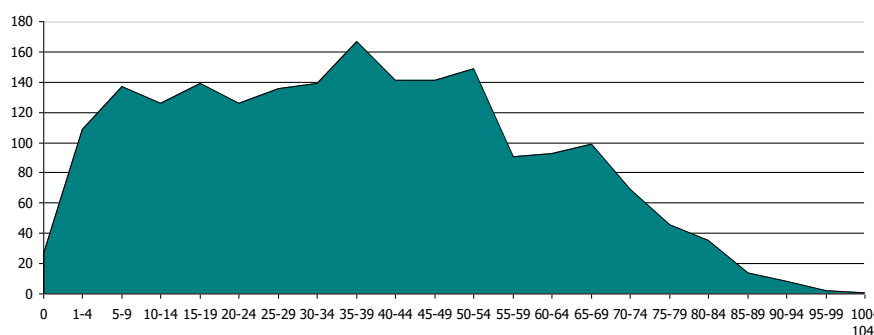
V prípade, že sa doterajší trend zachová, v nasledujúcich 11 rokoch by malo dôjsť k ďalšiemu nárastu počtu obyvateľov hlavne v predproduktívnom, produktívnom a poproduktívnom veku. Do roku 2034 by mal celkový počet obyvateľov stúpnuť na 2205 obyvateľov. Vekové skupiny by mali mať rovnomerný vývoj. Intenzívnejší vývoj by mal pokračovať vo vekových skupinách od 50 do 54.

Počet obyvateľov ku koncu obdobia (31.12.)											
	2024	2025	2026	2027	2028	2029	2030	2031	2032	2033	2034
Spolu	1998	2018	2039	2060	2080	2101	2122	2142	2163	2184	2205
0	27	27	27	28	28	28	28	29	29	29	30
1-4	109	110	110	111	112	113	114	115	116	117	117
5-9	137	138	139	141	142	143	144	145	147	148	149
10-14	126	125	124	123	122	121	120	119	118	117	116
15-19	139	140	141	142	143	143	144	145	146	147	147
20-24	126	123	120	118	115	113	110	107	105	102	100
25-29	136	135	134	134	133	132	132	131	130	129	129
30-34	139	138	136	135	133	132	130	129	127	126	124
35-39	167	171	174	178	181	185	188	192	195	199	202
40-44	141	142	143	144	144	145	146	146	147	148	149
45-49	141	143	145	147	150	152	154	156	158	161	163
50-54	149	156	162	169	176	182	189	196	202	209	216

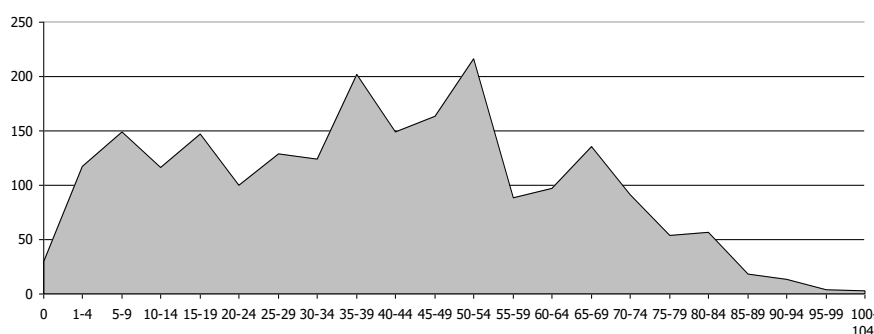


55-59	91	91	90	90	90	90	89	89	89	88	88
60-64	93	94	94	94	95	95	95	96	96	96	97
65-69	99	103	107	110	114	118	121	125	129	132	136
70-74	69	71	73	76	78	80	82	84	86	88	91
75-79	46	47	48	48	49	50	51	51	52	53	54
80-84	35	38	40	42	44	46	49	51	53	55	57
85-89	14	14	14	15	15	16	16	17	17	17	18
90-94	8	8	9	9	10	10	11	12	12	13	13
95-99	2	2	2	3	3	3	3	3	4	4	4
100-104	1	2	2	2	2	2	3	3	3	3	3

Prognózovaná veková štruktúra obyvateľstva
2024



2034



Návrh rozvoja bývania v obci je riešený nasledovnými postupmi :

- priebežným skvalitňovaním súčasného bytového fondu** – z vlastnej iniciatívy vlastníkov domov a bytov, využitie rezerv, ktoré predstavuje neobývaný, resp. prechodne obývaný domový a bytový fond v súlade so stanovenými podmienkami,
- dostavbou voľných prelúk – funkčné plochy** v rámci súčasnej uličnej rodinnej zástavby na pozemkoch v zastavanom území obce, využitím dopravne prístupných záhrad v zastavanom území obce.
- návrhom nových lokalít bytových budov (ktoré nezasahujú do chránených území)**

Na základe zhodnotenia územnotechnických daností navrhuje rozvoj bývania na disponibilných plochách v zastavanom území obce a na nových lokalitách. Žiadne tieto plochy nezasahujú do území so zvýšenou potrebou ochrany.

Sociálne a ekonomické dôsledky a súvislosti

Plánovaný rozvoj obce posilní miestne hospodárstvo a zabezpečí jeho diverzifikáciu aj smerom k nepoľnohospodárskym činnostiam. Aj keď pre výrobu nie sú vymedzené nové plochy, výrobné aktivity sa môžu koncentrovať v existujúcich výrobných areáloch, ktoré majú dostatočné rezervy pre



intenzifikáciu. V súvislosti s predpokladom rastu počtu obyvateľov sa navrhuje dobudovanie občianskej vybavenosti a jej koncentrácia v hlavnom uzlovom priestore, definovanom ako centrálna zóna obce. Týmto opatrením sa zabezpečí optimálna pešia dostupnosť zariadení občianskej vybavenosti celooobecného významu pre všetkých obyvateľov. Regulačné podmienky však umožňujú umiestňovať drobné prevádzky obchodu a služieb (do istého rozsahu zastavaných plôch) aj v iných častiach obce. Zvýšenie kvality a spektra sociálnych služieb prinesú návrhy v oblasti nekomerčnej občianskej vybavenosti. Odporúča sa postupne uskutočniť rekonštrukciu a modernizáciu verejných budov.

Pre rozvoj vzdelávania sa navrhuje

Opatrenie 7.1.1 Aktivity	Obnova, rozšírenie a modernizácia zariadení predškolskej výchovy. Vypracovanie technickej dokumentácie. Dostavba kapacít materskej školy . Debarierizácia materskej školy Výstavba novej materskej školy. Dostavba detského ihriska.
Opatrenie 7.1.2 Aktivity	Obnova, rozšírenie a modernizácia zariadení povinnej školskej dochádzky. Vypracovanie technickej dokumentácie. Modernizácia vybavenia ZŠ. Revitalizácia areálu základnej školy (výstavba triedy v prírode, vyvýšených záhonov pre potreby pestovateľských prác, debarierizácia...) Dostavba hracích prvkov v areáli školskej záhrady. Dostavba kapacít základnej školy Debarierizácia základnej školy.
Opatrenie 7.1.3 Aktivity	Podpora záujmovej činnosti. Modernizácia vybavenia pre ŠKD.
Opatrenie 7.1.4 Aktivity	Rekonštrukcia a modernizácia stravovacích zariadení vzdelávacích inštitúcií. Spracovanie technickej dokumentácie. Modernizácia školskej jedálne.
Opatrenie 7.1.5 Aktivity:	Rekonštrukcia a dostavba školskej športovej infraštruktúry. Výstavba detských ihrísk pri materskej škole, športový areál, pri lavičkách

V oblasti športu sa navrhuje

Opatrenie 7.2.1 Aktivity	Výstavba a rekonštrukcia športovej infraštruktúry. Spracovanie technickej dokumentácie. Výstavba ihriska pri vodnom toku Veselianska - 40x20 m. Výstavba viacúčelového ihriska. Dostavba a rekonštrukcia budovy pre šport na futbalovom ihrisku. Vybudovanie Fitness centra v športovom areáli. Výstavba work out ihriska. Výstavba tribúny v športovom areáli. Výstavba oddychových a športových zón v obci. Výstavba a rekonštrukcia vonkajších športových zariadení – tenisové kurty, fitness stroje, pumptrackové dráhy a pod.. Rekonštrukcia trávnatých futbalových ihrísk a vybudovanie ihriska s umelou trávou. Rekonštrukcia a prestavba budovy pre športč.d.347
Opatrenie 7.2.2 Aktivity	Rozvoj mimoškolskej činnosti – športové kluby, turistika, kultúrne krúžky. Zabezpečenie priestorového a materiálneho vybavenia.

V oblasti kultúry sa pre obyvateľov navrhuje

Opatrenie 8.1.1 Aktivity	Revitalizácia multifunkčného kultúrno osvetového centra. Vypracovanie technickej dokumentácie. Rekonštrukcia strechy v budove kultúrno osvetového centra. Zateplenie obvodových stien budovy obecný úrad a kultúrno osvetové centrum Modernizácia vybavenia v budove kultúrno osvetového centra. Modernizácia a prestavba kultúrneho osvetového centra vrátane zvýšenia energetickej efektívnosti.
Opatrenie 8.1.2 Aktivity	Rekonštrukcia kultúrnych pamiatok. Rekonštrukcia pamiatok. Rekonštrukcia a prestavba obecného múzea a pamätnej izby M. Hamuljaka. Oprava historických kamenných sôch a kaplniek v obci.
Opatrenie 8.1.3 Aktivity	Podpora kultúrnych podujatí v obci. Vypracovanie technickej dokumentácie. Výstavba otvoreného amfiteátra pre kultúrne akcie v obci. Zriadenie letného kina.

v sociálnej oblasti sa navrhuje



Opatrenie 6.1.1 Aktivity	Obyvatelia v dôchodkovom veku. Poskytovanie služby SOS hodiniiek. Poskytovanie služby rozvozu obedov obyvateľov v seniorskom veku. Poskytovanie terénnej opatrovateľskej služby. Zriadenie denného stacionáru pre dôchodcov.
Opatrenie 6.1.2 Aktivity	Mladé rodiny s deťmi. Podpora mladých rodín s deťmi. Výstavba komunitného centra. Výstavba sociálnych bytov, rekonštrukcia existujúcich sociálnych bytov.

Počíta sa tiež s revitalizáciou verejných priestranstiev nielen v centrálnej zóne obce, s výsadbou zelene a s výstavbou rozptylových plôch a chodníkov, doplnením detských atrakcií. Kultivované a príjemné prostredie by malo motivovať obyvateľov k zodpovednejšiemu prístupu k verejným priestranstvám a k zdravému patriotizmu. Rozšírenie športového areálu a vytvorenie ďalších možností pre oddychové a voľnočasové aktivity obyvateľov, rekreáciu v krajine, bude mať pozitívne sociálne dopady. Pre rôzne obecné podujatia, kultúrno-spoločenské a rekreačno-oddychové obecné aktivity v prírodnom prostredí sa navrhuje využívať novo navrhovanú športovo-rekreačnú a oddychovú prírodnú plochu.

Priamy pozitívny vplyv na zdravotný stav obyvateľov bude mať rozvoj športovej infraštruktúry. Navrhované je skvalitnenie vybavenia súčasného futbalového areálu na úroveň viacúčelového športového centra obce.

Nárastom nových obyvateľov obce v predproduktívnom a poproduktívnom veku je potrebné v PHRSR počítať aj so skvalitnením a zlepšením dostupnosti zdravotnej starostlivosti. Pre obyvateľov obce v súčasnosti nie je priamo v obci poskytovaná primárna zdravotnícka starostlivosť. Primárna zdravotnícka starostlivosť bude do budúcnosti smerovať k zvyšovaniu kvality zdravotníckych zariadení, pomôcok, diagnostických prístrojov a pod. pre všetky skupiny obyvateľov, na čo je v súčasnom zariadení dostatok disponibilného priestoru.

PHRSR predpokladá zvýšenie stavebnej aktivity v obci. Prechodne môže počas výstavby nových obytných objektov, ako aj líniových stavieb technickej infraštruktúry, dôjsť ku krátkodobému zhoršeniu životných podmienok obyvateľstva dotknutej obce – zvýšeniu hlučnosti, prašnosti, nárastu produkcie stavebných odpadov pri rekonštrukciách objektov. Ide o prechodné vplyvy, ktoré z dlhodobého hľadiska nie sú relevantné.

V nevyužívaných disponibilných budovách a alternatívne v rámci podružných centier nových rozvojových zón bývania sa navrhuje umiestniť obecné klubové zariadenie pre denný pobyt miestnych seniorov dôchodcov s možnosťou komplexného vybavenia s programom.

Prijateľnosť činnosti, narušenie pohody a kvality života

Z hľadiska obyvateľstva realizáciu objektov podľa PHRSR obce možno hodnotiť pozitívne, nakoľko sa rozšíri ponuka bývania, pracovných miest a služieb. Vhodnými stavebnými a vegetačnými úpravami sa vytvoria esteticky pôsobivé prvky, čo pozitívne ovplyvní obraz obce a zvýši jej návštevnosť. Možné negatívne pôsobenie pri výstavbe na obyvateľstvo je nepriame prostredníctvom znečistenia ovzdušia, vznikom a nakladaním s odpadmi a hlukom z automobilov. Zaťaženie obyvateľstva znečistením ovzdušia je predovšetkým z vykurovania objektov a z výfukových plynov osobných automobilov. Možno predpokladať, že najvyššie koncentrácie znečisťujúcich látok v okolí objektov budú nižšie, ako sú príslušné limity. Výstavba nesmie ovplyvniť znečistenie ovzdušia jeho okolia nad prípustnú mieru a tým aj zdravotný stav obyvateľstva ani pri najnepriaznivejších podmienkach. Hygienické požiadavky na hluk vo vonkajšom prostredí stanovuje orgán na ochranu zdravia - podľa predpisu, ktorým sa ustanovujú podrobnosti o prípustných hodnotách hluku, infrazvuku a vibrácií a o požiadavkách na objektivizáciu hluku, infrazvuku a vibrácií. Znečistené ovzdušie, najmä v dôsledku silného emisno - imisného zaťaženia zo zdrojov znečisťovania, je potenciálnou hrozbou pre zdravie obyvateľstva. Nepriaznivo na obyvateľstvo vplýva poľnohospodárska výroba, a to používaním agrochemikálií, prašnosťou a živočíšnou výrobou (zaťažuje územie najmä pachmi). Podzemné vody sa môžu stať pri lokálnych zdrojoch jedným zo závažných rizikových faktorov zhoršenia zdravotného stavu obyvateľstva z dôvodu, že znečisťujúce látky vyskytujúce sa vo vode pôsobia toxicky na živé organizmy. Strategický dokument nezvyšuje funkčné plochy pre poľnohospodársku výrobu. Zdrojmi



hluku na území obce je automobilová doprava. V PHRSR je cieľom skvalitňovať a rozširovať dopravnú a technickú infraštruktúru na základe požiadaviek na novú výstavbu. Dopravná dostupnosť jednotlivých územných obvodov bude umožnená po jestvujúcich, a taktiež novo navrhovaných pozemných komunikáciách komunikačného systému obce.

5. Vplyvy na chránené územia [napr. navrhované chránené vtáčie územia, územia európskeho významu, európska sústava chránených území (Natura 2000), národné parky, chránené krajinné oblasti, chránené vodohospodárske oblasti a pod.] vrátane návrhu opatrení na ich zmiernenie.

Lokality NATURA 2000

Natura 2000 je názov sústavy chránených území členských krajín Európskej únie a hlavným cieľom jej vytvorenia je zachovanie prírodného dedičstva, ktoré je významné nielen pre príslušný členský štát, ale najmä pre EÚ ako celok. Táto sústava chránených území má zabezpečiť ochranu najvzácnejších a najviac ohrozených druhov voľne rastúcich rastlín, voľne žijúcich živočíchov a prírodných biotopov vyskytujúcich sa na území štátov Európskej únie a prostredníctvom ochrany týchto druhov a biotopov zabezpečiť zachovanie biologickej rôznorodosti v celej Európskej únii. Základom pre vytvorenie sústavy Natura 2000 sú dve právne normy EÚ:

smernica Rady Európskych spoločenstiev č. **79/409/EHS** o ochrane voľne žijúcich vtákov (známa tiež ako smernica o vtácoch - Birds Directive);

smernica Rady Európskych spoločenstiev č. **92/43/EHS** o ochrane biotopov, voľne žijúcich živočíchov a voľne rastúcich rastlín (známa tiež ako smernica o biotopoch - Habitats Directive).

Sústavu NATURA 2000 tvoria teda 2 typy území:

osobitne chránené územia (Special Protection Areas, SPA) - vyhlasované na základe smernice o vtácoch - v národnej legislatíve: chránené vtáčie územia;

osobitné územia ochrany (Special Areas of Conservation, SAC) - vyhlasované na základe smernice o biotopoch - v národnej legislatíve: územia európskeho významu - pred vyhlásením, po vyhlásení je územie zaradené v príslušnej národnej kategórii chránených území.

Tieto dve smernice predstavujú doposiaľ najkomplexnejšiu právnu normu na ochranu prírody vo svete.

Do katastra obce zasahuje lokalita NATURA 2000.

Názov	Horná Orava
Kód územia	SKCHVU008
Kraj	Žilinský
Správca územia	CHKO Horná Orava
Platnosť k	1.4.2012
Katastrálne územia	Zázrivá, Oravská Polhora, Mútne, Námestovské Pilsko, Sihelné, Rabčice, Oravské Veselé, Rabča, Novoť, Zubrohlava, Bobrov, Klin, Námestovo, Oravská Jasenica , Beňadovo, Zákamenné, Krušetnica, Slanica, Breza, Lokca, Oravská Lesná, Vavrečka, Ťapešovo, Lomná, Vasišov, Vaňovka, Hruštín, Trstená, Oravské Hámre, Ústie nad Priehradou, Osada, Hladovka, Suchá Hora, Liesek, Vitanová, Čimhová

Navrhované menežmentové opatrenia

Kosenie a následné odstránenie biomasy 2 x ročne

Šetrné spôsoby sústredovania drevnej hmoty (kone, lanovky, ...)

Predlžovanie obnovnej doby

Špeciálny manažment poľnohospodárskych plôch z titulu ochrany živočíšnych druhov (chrapkáč, drop a drobné pernaté vtáčstvo, alebo cicavce)

Ochrana, údržba a úprava priaznivého stavu súčasných a budovanie nových liahnísk pre obojživelníky

Usmerňovanie návštevnosti územia

Ponechávanie mokradí, rašelinísk a statických vodných plôch bez výsadby drevín

Kombinovaná pastva (napr. oviec a dobytky so stádom s veľkosťou primeranou únosnosti pasienka)

Stráženie (napríklad. hniezd dravcov)

Jemnejšie spôsoby hospodárenia a ich formy (výberkový hosp. spôsob)

Úprava a budovanie nových hniezd a hniezdných biotopov vtáčstva

Ponechávanie stromov a drevnej hmoty v porastoch (ojedinelo stojacich stromov, skupiny stromov a ležaniny)

Opatrenia na udržanie primeraného vodného režimu (vysokej hladiny podzemnej vody)

Pravidelné pasenie pri dodržaní max. zaťaženia VDJ na ha s častým prekladaním košiarov a vykášaním burín a nedopaskov

Zachovať alebo cielene obnoviť pôvodné druhové zloženie lesných porastov

Obnova zdroja potravy (zarybňovanie)



Pestovanie chránených druhov ex situ a posilňovanie populácií druhu v území (dosievanie), resp. transfer druhov
Odstraňovanie invázných druhov rastlín

Činnosti, ktoré môžu mať negatívny vplyv na ciele ochrany v chránenom území

Vykonávanie činnosti meniacej stav mokrade alebo koryto vodného toku, najmä ich úpravu, zasypávanie, odvodňovanie, ťažba trstia, rašelin, bahna a riečného materiálu okrem vykonávania týchto činností v koryte vodného toku jeho správcom
Všetky poľnohospodárske budovy a sklady, stajne a maštale
Malé vodné elektrárne
Výstavba vodných nádrží pre zasnežovanie
Budovanie a vyznačenie turistických chodníkov, náučných chodníkov, bežeckých trás, lyžiarskych trás alebo cyklotrás
Všetky penzióny a chaty
Výrub drevín brehových porastov (žadateľ nie je správcom vodného toku), nad 50 m dĺžky
Lomy a ťažba ostatného stavebného kameňa a nerudných surovín (vrátane pieskov)
Výrub stromov, nad 80 stromov
Úpravne vody, miestna kanalizačná sieť a čistiarne odpadových vôd
Zmeny poľnohospodárskych objektov na rekreačné (napr. senníky na chaty a pod.)
Zvýšenie ubytovacích kapacít v rekreačných zariadeniach
Umiestnenie, výsadba a zloženie pôvodných druhov drevín mimo ovocného sadu, vinice, chmeľnice a záhrady, nad 0,5 ha
Likvidácia drevín z dôvodu revitalizácie pasienkov, nad 1 ha
Geol. práce s použitím technických geol. prác a geologických povrchových a podzemných diel (šachty, lomové steny...)
Údržba brehových porastov (oprávnenie správcu toku), nad 1000 m dĺžky
Výrub krov, nad 500 m²
Zasnežovanie lyžiarskych tratí
Ťažobné a geotermálne vrty
Úpravy tokov, priehrad, rybníkov a ochranných hrádzí
Ťažba ostatných nerastov
Manipulácia s vodnou hladinou
Jazda na snežných skútroch
Skládky odpadu
Výkon rybárskeho práva - lov rýb
Rozširovanie invázných druhov rastlín uvedených v prílohe č. 2 vyhlášky
Lyžiarske vleky
Stožiare elektrických vedení, transformačné stanice
Miestne rozvody elektriny (okrem domových prípojok)
Telekomunikačné stožiare a transformačné stanice
Miestne rozvody plynu, vody alebo pary (okrem domových prípojok)
Účelové komunikácie
Zriadiť poľovnícke zariadenie - posed, soľník, krmelec, senník
Výkon poľovníckeho práva - lov zveri
Jazda na vodných skútroch a motorových člnoch

Činnosti, ktoré môžu mať negatívny vplyv na ciele ochrany mimo chráneného územia

Farmy na chov zvierat - zariadenie, v ktorom sa chová viac ako 100 jedincov zvierat na komerčné účely (s výnimkou hospodárskych zvierat) - do 1000 m
Úpravne vody, miestna kanalizačná sieť a čistiarne odpadových vôd - do 1 000 m
Skládky odpadu - do 500 m
Vzletové dráhy, pristávacie dráhy a rolovacie dráhy letísk - do 2 000 m
Terénne úpravy, ktorými sa podstatne mení vzhľad prostredia alebo odtokové pomery - do 100 m
Zmeny poľnohospodárskych objektov na priemyselné - do 50 m
Zriadiť poľovnícke zariadenie - zvernica - do 50 m
Rozširovanie nepôvodných druhov rastlín (s výnimkou druhov uvedených v prílohe č. 3 vyhlášky a druhov rastlín uvedených v prílohe č.2) - Rastliny I. a II. kategórii Zoznamu nepôvodných, invázných a expanzívnych - bez limitu
Rozširovanie nepôvodných druhov rastlín (s výnimkou druhov uvedených v prílohe č. 3 vyhlášky a druhov rastlín uvedených v prílohe č.2) - Rastliny I. a II. kategórii Zoznamu nepôvodných, invázných a expanzívnych - bez limitu
Ťažobné vrty na geotermálne vody v prípade ich vypúšťania do toku nad územím - do 500 m
Ťažba ostatných nerastov - do 100 m
Zriadiť poľovnícke zariadenie - zvernica - do 1000 m
Ťažba pieskov - do 100 m
Úpravy tokov, priehrad, rybníkov a ochranných hrádzí - do 5 000 m
Vypaľovanie stariny - do 500 m
Zmeny obytných objektov na priemyselné - do 50 m

Biocentrá, biokoridory, Natura 2000

Na území katastra je táto sieť zastúpená územím európskeho významu NATURA 2000 – Chránené vtáčie územie Horná Orava. Riešené územie taktiež patrí do dvoch zón Chránenej krajiny oblasti Horná Orava (C,D), nachádzajú sa tu genofondové plochy Veselovské hájiky a Kozúbka. Tieto prvky sa niekde prekrývajú a niekde dopĺňajú s ostatnými prvkami územného systému ekologickej stability – biocentrami, biokoridormi a interakčnými prvkami. Prvky ÚSES sú tu od nadregionálnej úrovne –



nadregionálny biokoridor Oravské Beskydy, cez regionálnu (časti 3 biocentier) až po lokálnu úroveň – miestne biocentrum Veselovské hájiky, ktoré je súčasne genofondovou plochou.

Územie katastra patrí podľa geomorfologického členenia Slovenska (Mazúr, Lukniš, 1986) do Alpsko-himalájskej sústavy, podsústavy Karpaty, provincie Západné Karpaty, subprovincie vonkajšie Západné Karpaty. V podrobnejšom členení patrí severná časť katastra do oblasti Stredné Beskydy a celku Podbeskydská vrchovina. Južný okraj katastra patrí do oblasti Podhôrno-magurskej a celku Oravská kotlina a časti Hruštínske podolie. Takmer celé územie katastra Oravská Jasenica sa nachádza v Chránenej krajinskej oblasti Horná Orava, vyhlásenej vyhláškou MK SSR č. 110/1979 Zb. z 12.7.1979. Cieľom je ochrana prírody, prírodných hodnôt a zachovanie rozptýlených ekosystémov významných z hľadiska biologickej rozmanitosti a ekologickej stability a charakteristického vzhľadu krajiny aj so zreteľom na ich všestranný kultúrny, vedecký, ekonomický, vodohospodársky a zdravotno-rekreačný význam. Vyhláškou č. 420/2003 Z.z. bolo územie Chránenej krajinskej oblasti Horná Orava rozčlenené na zóny A až D. Väčšina riešeného územia patrí do zóny D – s druhým stupňom ochrany prírody a krajiny. Časť Veselovské hájiky patrí do zóny C5 – s tretím stupňom ochrany prírody a krajiny. Z európskeho hľadiska – Natura 2000 – spadá rovnaká časť ako územie CHKO do Chráneného vtáčieho územia Horná Orava – SKCHVU008 vyhláseného vyhláškou MŽP SR č.173/2005 Z.z. Horná Orava je jedným z troch najvýznamnejších území na Slovensku pre hniezdenie vtákov. Chránené druhy rastlín aj živočíchov možno nájsť na viacerých miestach katastra. V rámci katastra sa nenachádzajú stromy chránené podľa zákona o ochrane prírody a krajiny. V severnej časti riešeného územia prebieha nadregionálny biokoridor Oravské Beskydy. Regionálne biocentra čiastočne zasahujúce do riešeného územia sú: Belkovka, Výsypková a Grebáčovka. Regionálny biokoridor je vodný tok Biela Orava, a jeho hlavný prítok v katastri Veselianska je navrhnuté na miestny biokoridor. Ako miestne biocentrum navrhujeme rašelinisko a genofondovú plochu Veselovské hájiky (ÚPO O. Jasenica, 2013, s.30).

PHRSR obce Oravská Jasenica nebude mať negatívny vplyv na chránené územia. Všetky nové aktivity sa budú realizovať mimo území NATURA 2000 a chránených území, prípadne sa budú realizovať po schválení príslušného orgánu štátnej ochrany prírody.

V PHRSR sú plne rešpektované všetky prvky územného systému ekologickej stability regionálnej a nadregionálnej úrovne (RÚSES). Pri umiestňovaní novej zástavby, najmä plôch pre bývanie, boli zohľadňované pásma hygienickej ochrany, resp. ochranné pásma existujúcich stavieb a činností, ktoré predstavujú zóny ich vplyvu na prostredie:

- ochranné pásmo cintorínov
- pásmo hygienickej ochrany areálov PD a výrobných podnikov
- ochranné, prístupové pásmo vodných tokov
- ochranné pásmo lesa
- ochranné pásma líniových technických stavieb – vymedzené ochranné pásma majú elektrické vedenia vysokého napätia, elektrické stanice, potrubia vysokotlakového a strednotlakového plynovodu, regulačné stanice, potrubia vodovodu a kanalizácie
- ochranné pásma ciest I./III. triedy (platia mimo zastavaného územia).

6. Možné riziká súvisiace s uplatňovaním strategického materiálu.

Uplatnenie dokumentu nepredstavuje riziká z hľadiska životného prostredia.

7. Vplyvy na životné prostredie presahujúce štátne hranice.

Vzhľadom na polohu v území, charakter a rozsah návrhu nevyvolá žiadne vplyvy na životné prostredie presahujúce štátne hranice.

IV. Dotknuté subjekty

1. Vymedzenie zainteresovanej verejnosti vrátane jej združení.

- obyvatelia obce Oravská Jasenica
- fyzické a právnické osoby podieľajúce sa na využívaní územia obce
- združenia pôsobiace v obci



2. Zoznam dotknutých subjektov.

Dotknutými subjektmi pri spracovaní, prerokovaní a schvaľovaní územnoplánovacej dokumentácie obce sú orgány vyplývajúce z § 140a zákona č. 50/1976 Zb. v znení neskorších predpisov:

- Ministerstvo obrany SR, Sekcia ekonomiky, národný riaditeľ pre infraštruktúru, Kutuzovova 8, 832 47 Bratislava
- Ministerstvo životného prostredia SR – Sekcia geológie a prírodných zdrojov, Nám. Ľudovíta Štúra 1, 812 35 Bratislava
- Okresný úrad Námestovo, Oddelenie územného plánovania,
- Žilinský samosprávny kraj
- Regionálna správa ciest ŽISK
- Okresný úrad Námestovo, Odbor starostlivosti o životné prostredie,
- Okresný úrad Námestovo, Pozemkový a lesný odbor,
- Regionálny úrad verejného zdravotníctva
- Okresný úrad, Oddelenie civilnej ochrany a krízového riadenia,
- Okresné riaditeľstvo Hasičského a záchranného zboru
- Okresný úrad, Odbor cestnej dopravy a pozemných komunikácií
- Štátny geologický ústav Dionýza Štúra, Mlynská dolina 1, 817 04 Bratislava 11
- Slovenský vodohospodársky podnik, š.p.
- Stredoslovenská energetika, a.s.,
- Slovenská elektrizačná prenosná sústava, a.s., Mlynské Nivy 59/A, 824 84 Bratislava
- Slovenský plynárenský priemysel – distribúcia a.s., Mlynské nivy 44, 821 09 Bratislava
- Eustream, a.s., Votrubova 11/A, 821 09 Bratislava
- Slovak Telecom, Karadžičova 10, 825 13 Bratislava
- Orange Slovensko, Prievozská 6/A, 821 09 Bratislava
- Telefónica O2 Slovakia s.r.o., Einsteinova 24, 851 01 Bratislava
- Obec Oravské Veselé
- Obec Beňadovo
- Mesto Námestovo
- Obec Breza
- Obec Ťapešovo
- Obec Vavrečka

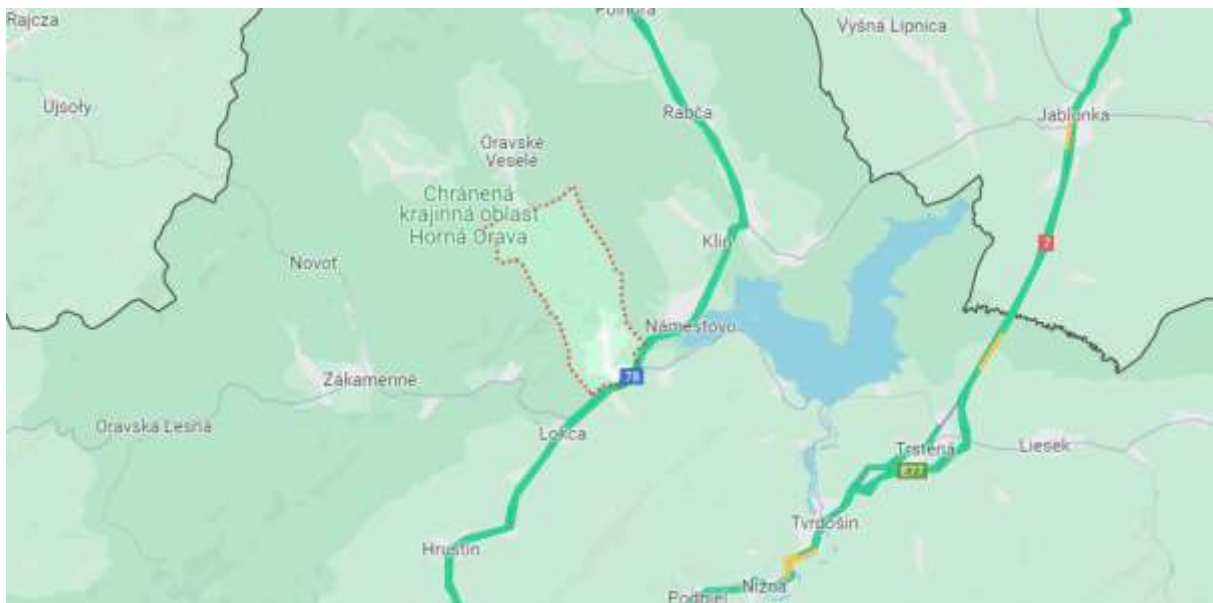
3. Dotknuté susedné štáty.

PHRSR obce Oravská Jasenica nezasahuje do záujmového územia a pôsobnosti iných štátov.

V. Doplnujúce údaje

1. Mapová a iná grafická dokumentácia (napr. výkres širších vzťahov v mierke primeranej charakteru a pôsobnosti strategického dokumentu).

Pôsobnosť strategického dokumentu vymedzujú nasledujúce mapové podklady.





2. Materiály použité pri vypracovaní strategického dokumentu.

PHRSR obce Oravská Jasenica integruje všetky dokumenty na miestnej úrovni, ako aj ciele a priority národných strategických dokumentov a dokumentov EÚ. PHRSR obce Oravská Jasenica 2024 – 2033 integruje predchádzajúci PHSR obce, viacročný rozpočet, KPSS. PHRSR obce vychádza a integruje strategické dokumenty na národnej úrovni ako Partnerská dohoda 2021 - 2027, ktorá určuje stratégiu, priority a podmienky SR na využívanie fondov EÚ tak, aby sa dosiahli priority stratégie Agenda 2030. Pri spracovaní strategického dokumentu sa vychádzalo z podkladov (dotazníkový prieskum), kde boli zohľadnené predstavy, potreby a požiadavky jednotlivých zainteresovaných skupín ako sú obyvatelia, rozpočtové organizácie zriadené v rámci pôsobnosti obce, mimovládne organizácie, záujmové skupiny obyvateľov, podnikateľské subjekty, obec a jej jednotlivé orgány: poslanci OcZ, starosta. Integrovaný prístup bol uplatnený v prípravnej fáze spracovania PHRSR, prostredníctvom dotazníkového prieskumu pri jednotlivých skupinách.

VI. Miesto a dátum vypracovania oznámenia

Oravská Jasenica, 14.8.2024

VII. Potvrdenie správnosti údajov

1. Meno spracovateľa oznámenia.

Starosta: Ing. Karol Graňák

Adresa: Obecný úrad
Oravská Jasenica 126
029 64 Oravská Jasenica

Tel: 043 / 552 51 21

Email: obec@oravskajasenica.sk starosta@oravskajasenica.sk ekonom@oravskajasenica.sk
dane@oravskajasenica.sk

2. Potvrdenie správnosti údajov oznámenia podpisom oprávneného zástupcu obstarávateľa, pečiatka.

.....
starosta obce

.....
pečiatka

Informácia pre verejnosť podľa § 6 ods. 1 a oznámenie o predložení oznámenia o strategickom dokumente podľa § 4 ods. 2 zákona č. 24/2006 Z. z. o posudzovaní vplyvov na životné prostredie a o zmene a doplnení niektorých zákonov znení neskorších predpisov (ďalej len „zákon EIA“):

Okresný úrad Námestovo, odbor starostlivosti o životné prostredie, Miestneho priemyslu 571, 029 01 Námestovo, oznamuje verejnosti, že oznámenie o strategickom dokumente „**Program hospodárskeho rozvoja a sociálneho rozvoja obce Oravská Jasenica 2024 - 2033**“ podlieha zisťovaciemu konaniu podľa § 4 ods. 2 zákona EIA.

Príslušný orgán	Okresný úrad Námestovo, odbor starostlivosti o životné prostredie Miestneho priemyslu 571 029 01 Námestovo
Názov strategického dokumentu	„Program hospodárskeho rozvoja a sociálneho rozvoja obce Oravská Jasenica 2024 - 2033,“
Miesto realizácie	k.ú. Oravská Jasenica
Predmet činnosti	Oznámenie o strategickom dokumente
Navrhovateľ	Obec Oravská Jasenica Obecný úrad 029 64 Oravská Jasenica č. 142

Okresný úrad Námestovo, odbor starostlivosti o životné prostredie, úsek posudzovania vplyvov na životné prostredie ako príslušný orgán štátnej správy podľa § 5 zákona č. 525/2003 Z. z. o štátnej správe starostlivosti o životné prostredie a o zmene a doplnení niektorých zákonov v znení neskorších predpisov, zákona č. 180/2013 Z. z. o organizácii miestnej štátnej správy a o zmene a doplnení niektorých zákonov v znení neskorších predpisov a § 56 písm. a) zákona EIA začalo konanie vo veci posudzovania predpokladaných vplyvov na životné prostredie dňom 04. 09. 2024 doručením oznámenia o strategickom dokumente navrhovateľom.

Informácie o strategickom dokumente, ktorý je predmetom tohto konania je možné získať u príslušného orgánu a povoľujúceho orgánu.

Druh schvaľovacieho dokumentu:

Uznesenie obecného zastupiteľstva.

Relevantné informácie sú sprístupnené v Informačnom systéme EIA/SEA na adrese:

<https://www.enviroportal.sk/eia/detail/program-hospodarskeho-rozvoja-socialneho-rozvoja-obce-oravska-jasenica-1>

Podľa § 6 odseku 5 zákona EIA dotknutá obec do troch pracovných dní od doručenia oznámenia informuje o ňom verejnosť na úradnej tabuli obce a zároveň oznámi, kde a kedy možno do oznámenia o strategickom dokumente nahliadnuť, v akej lehote môže verejnosť podávať pripomienky a miesto, kde sa môžu pripomienky podávať.

Oznámenie o strategickom dokumente musí byť verejnosti sprístupnené najmenej po dobu 14 pracovných dní od zverejnenia informácie o jeho doručení.

Verejnosť môže doručiť svoje písomné stanovisko k oznámeniu príslušnému orgánu do 15 pracovných dní od zverejnenia zámeru na webovom sídle ministerstva alebo od zverejnenia oznámenia na adresu:

Okresný úrad Námestovo
Odbor starostlivosti o životné prostredie
Miestneho priemyslu 571
029 01 Námestovo

Písomné stanovisko sa považuje za doručené, aj keď bolo v určenej lehote doručené dotknutej obci.

Povoľujúci orgán	Obec Oravská Jasenica – obecné zastupiteľstvo
-------------------------	---

Zároveň Vám oznamujeme, že konzultácie k uvedenému strategickému dokumentu sa uskutočnia na Okresnom úrade Námestovo, odbore starostlivosti o životné prostredie v pracovných dňoch od 8:00 hod. – 11:30 hod. (termín konzultácie odporúčame dohodnúť vopred telefonicky na tel. čísle 043/312 47 05 alebo mailom oszp.no@minv.sk) v termíne najneskôr do 15 dní od uverejnenia dotknutou obcou.

Oznámenie o strategickom dokumente „Program hospodárskeho rozvoja a sociálneho rozvoja obce Oravská Jasenica 2024 - 2033“ bolo zverejnené na úradnej tabuli a verejnosti prístupné v termíne (minimálne 14 dní):

Vyvesené dňa : Zvesené dňa:

Zároveň týmto potvrdzujeme, že informácia o oznámení spolu s údajmi, kedy a kde je možné do oznámenia nahliadnuť, robiť si z neho odpisy, výpisy alebo na vlastné náklady zhotoviť kópie bola verejnosti poskytnutá do 3 dní odo dňa doručenia oznámenia spôsobom v mieste obvyklým.

.....
Pečiatka a podpis starostu obce

Po uplynutí termínov, prosíme ihneď zaslať na tunajší úrad.