


VN Prípojka  
podzemné káblové vedenie


pretlak  
popod cestu


110/22kV rozvodňa

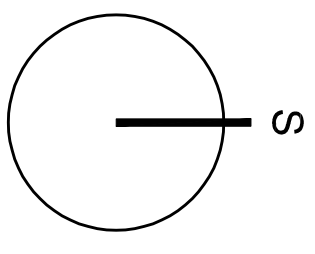
napojenie sa upresní v ďalšom stupni

**Legenda:**

Katastrálna mapa KNC 

Katastrálna mapa KNE 

M: Montáž VN 



NAPÁŤOVÁ SÚSTAVA :  
VN – 3, 50Hz, 22kV/IT  
OCHRANA PRED ÚRAZOM ELEKTRICKÝM PRÚDOM:  
– PRED DOTYKOM ŽIVÝCH ČASTÍ VN:  
OCHRANA KRYTOM, ZÁBRANOU PREKÁŽKOU, UMÍSTENÍM MIMO DOSAH, IZOLÁCIU  
– PRED DOTYKOM NEŽIVÝCH ČASTÍ VN:  
OCHRANA ÚZEMNÍM S NEPŘÍAMO ÚZEMNÍM NEUTRÁL. BODOM

HĽP :	Inglukás Stránsky	DATEM :	08/2021
ZODP- PROJEKTANT:	Inglukás Stránsky	FORMÁT :	4x44
PROJEKTANT:	Inglukás Stránsky	MIERKA :	1:500
INVESTOR:	ENSTRA a.s., Kálov 1, 010 01 Žilina	STUPEN :	UR
NAZOV STAVBY ( OBJEKT ) :	Námestovo-Slanica, vyvedenie výkonu pre LUTHOR PARK a Accents Námestovo SO 01 VN prípojka	Č. V. :	05
MIESTO:	Katastrálne územie : Kováčka, Námestovo, Slanica, Klin		
OBSAH VYKRESU :	Situácia – čísl 5		