
















LEGENDA

-  NAVHOVANÁ STAVBA POLYFUNKČNÁ BUDOVA
-  SPEVNENÁ PLOCHA
-  HLAVNÝ VSTUP DO OBJEKTU
- $\pm 0,000 = +0,200$ od UT
-  HRANICA POZEMKU
-  VEREJNÝ VODOVOD
-  VODOVODNÁ PŘÍPOJKA dl= 45,0m (HDPEØ63x5,8)
-  VEREJNÁ KANALIZÁCIA DN 300 (PVC-U)
-  KANALIZAČNÁ PŘÍPOJKA DN 200 dl= 45,0m (PVC-U)
-  MIESTNA ELEKTRICKÁ SIEŤ NN
-  ELEKTRICKÁ PŘÍPOJKA
-  VEREJNÝ PLYNOVOD
-  TELEKOMUNIKAČNÉ VEDENIE
-  RE ELEKTROMEROVÝ ROZVADAČ
-  RŠ REVÍZNÁ ŠACHTA
-  VŠ VODOVODNÁ ŠACHTA VODOMERNOU ZOSTAVOU A FAKTURAČNÝM MIERADLOM

LEGENDA STÁVEBNÝCH OBJEKTOV

OBJ 0.1 POLYFUNKČNÁ BUDOVA- NADSTAVBA A PRÍSTAVBA
ZASTAVANÁ PLOCHA: 208,33m²



NDEX.	PROJEKT	NDEX.	UZEMNÝ PLAN
IPP	0,58	<	IPP max. 0,80
IZP	0,30	<	ZP max. 0,40
KZ	0,40	>	KZ min. 0,35



0.00=Úroveň upravenej podlahy prizemia - 1.NP

HL. PROJEKTU	ZODP. PROJEKTU	VYPRACOVAL
Ing. Miloš Revaj	Ing. Miloš Revaj	Ing. Miloš Revaj
INVESTOR	Dr. Revaj s.r.o	
NÁZOV A MIESTO STAVBY		
Polyfunkčná budova- NADSTAVBA A PRÍSTAVBA		
k.ú. Námestovo, č.parc.KN-C134/7.8		
OBSAH VÝKRESU		
OBJ.01-Situácia		
Ing. Miloš Revaj projekčná činnosť RABČA 298 025 44		1:200
POSŤAV	4/04	
DATUM	02/18	
STUPEN	2-SP	
PROFESIA	ARCHITEKTURA	
TYPERA	C. VÝKRESU	1